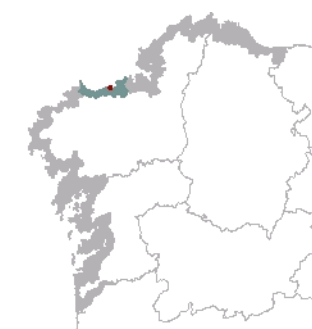




1. EMPRAZAMENTO

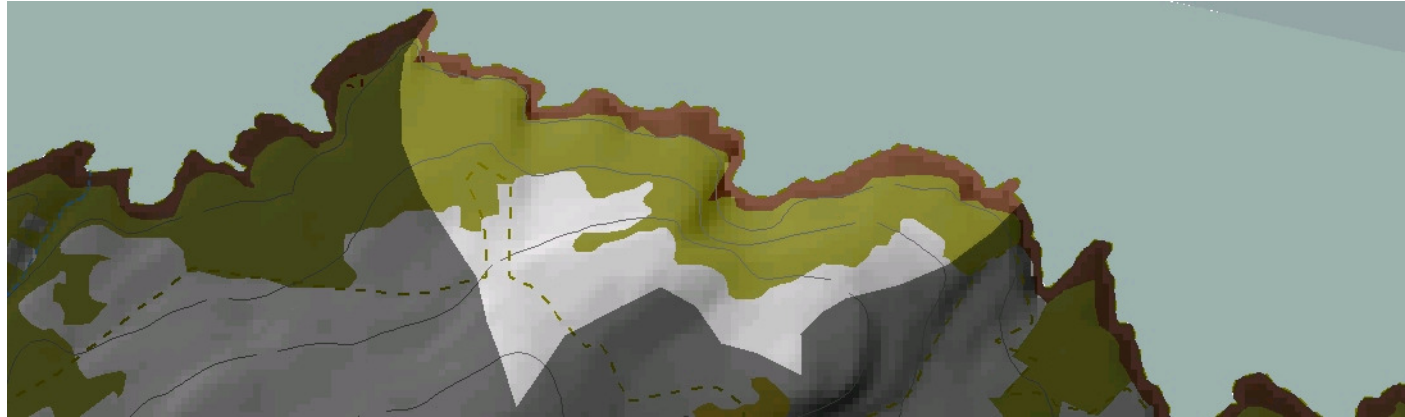


DATOS XERAIS

Comarca: Arco Bergantiñán. Sector: Costa de Caión. Concello: Arteixo. Parroquia: San Pedro de Sorrizo. Extensión: 0,21 km2

2. CARACTERIZACIÓN

ELEMENTOS NATURAIS



AS FORMAS DO RELEVO

Tramo acantilado de paredes verticais graníticas e vertentes de notable pendente, aínda que divididas en dous planos: o inferior, de pendentes moi elevadas, e o superior, de menor inclinación ou mesmo aplanada na parte máis oriental. No extremo oriental pérdese esta complexidade das vertentes e pásase a unha de inclinación moderada e regular.

AS UNIDADES LITOLÓXICAS

Unidade completamente composta por migmatitas hercinianas.

A DIVERSIDADE CLIMÁTICA

Costa acantilada incluída dentro do dominio climático Cálido e Subhúmido: as temperaturas son suaves con valores medios anuais que non baixan de 15° C e a amplitude térmica rolda os 13° C. As precipitacións medias oscilan entre 1000 mm e 1200 mm ao ano.

OS SOLOS

Solos moi pouco desenvolvidos, en particular, cambisoles eútricos cuxa evolución é escasa debido á litoloxía e topografía da unidade, en plena vertente acantilada.

AS AUGAS

Tramo acantilado carente de rede fluvial significativa xa que a forman pequenas valgadas de forte pendente e escasa prolongación continental que desaugan na masa de Augas Costeiras da costa de Lourido (20130).

O PATRIMONIO NATURAL

Unidade acantilada incluída no LIC Costa da Morte. Como hábitats interesantes aparecen o 1230, de acantilados das costas atlánticas e as breixeiros costeiras do 4030 (secas europeas) e 4040 (secas costeiras atlánticas con Erica vagans).

ELEMENTOS ANTRÓPICOS



USOS DO SOLO

Na unidade aparecen representados tres tipos de coberturas diferentes entre as que sobresa unha gran masa de bosque de repoboación, formada principalmente por especies perennifolias como o pinnus pinaster e algún exemplar de eucaliptus globulus intercalado. Esta superficie vexetal cobre gran parte do sector, especialmente na súa parte sur, e perde peso específico a medida que nos achegamos ao litoral, ao verse afectado pola acción do spray mariño e os ventos oceánicos que limitan a súa propagación e desenvolvemento vertical. Na zona máis próxima ao litoral dominan as especies halófilas, que soportan mellor a gran carga de humidade salina do ambiente, adoptando unha forma pulviniforme que lles permite resistir mellor a acción do vento. Estas comunidades vexetais establécense como a primeira orla floral da unidade xusto tras o bordo litoral acantilado que abrangue dende Punta da Torre ao oeste ata Punta da Martiña ao leste.

MORFOLOXÍA

Dado o tamaño da unidade e as súas características, na actualidade non é posible distinguir unha tipoloxía de asentamentos, xa que son practicamente inexistentes, nin tampouco no referente ao parcelario, xa que a colonización vexetal espontánea esfumou completamente as pegadas de anteriores accións humanas.

INFRAESTRUTURAS DE MOBILIDADE

A unidade non presenta unha rede viaria como tal. Tan só existe un pequeno camiño asfaltado que atravesa a unidade polo sur, unindo o núcleo de Sorrizo coa AC-4416 e permitindo acceso á vivenda, e pequenas sendas, aptas para o tránsito de vehículos todoterreo, que comunican a estrada coa marxe litoral e os acantilados.

PATRIMONIO HISTÓRICO

Na unidade non existen restos arqueolóxicos recoñecidos que testemuñen antigos asentamentos humanos. Así mesmo, tampouco se aprecia ningún resto arquitectónico inventariado na unidade debido a que as construcións antrópicas son practicamente inexistentes neste punto da costa.

O CARÁCTER E A ORGANIZACIÓN ACTUAL

A unidade responde a unha organización natural, xa que o crecemento das especies vexetais está supeditado ás condicións ambientais, sendo o vento, a acción salina do mar e os propios elementos edáficos os que delimitan o radio de distribución dun ou doutro uso e, polo tanto, a composición final da paisaxe. A morfoloxía agreste deste sector do litoral permite a contemplación da natureza en estado puro, lonxe de ambientes humanizados que distorsionen as condicións ambientais. Os grandes acantilados, a modo de balcóns, asómanse ao atlántico outorgando un punto de vista privilexiado do mar e a súa acción sobre as rompentes ao tempo que se constitúen como unha atalaia natural dende a que observar os da costa.

DINÁMICA DA PAISAXE

A dinámica da paisaxe neste punto sufriu profundas transformacións propiciadas pola acción humana, pero que afectan única e exclusivamente ao tipo de cobertura vexetal. A mediados do século pasado a unidade estaba tapizada por un mosaico de parcelas, campos de cultivo e pradarias na súa maioría, que se foron abandonando por mor da escasa potencia e produtividade do solo unido ás difíciles condicións ambientais reinantes que impedían un óptimo desenvolvemento dos cultivos. Estas parcelas foron aproveitadas inicialmente para o cultivo de especies arbóreas como o piñeiro que, co paso dos anos, foi colonizando terreo a medida que se abandonaban novas terras ata chegar a cubrir o espazo que ocupa na actualidade. A paisaxe vese completamente modificada, pasando dunha cobertura herbácea, arbustiva a outra de porte arbóreo tan só interrompida pola presenza dalgunha edificación illada que se pode considerar como residual dentro da porcentaxe total da unidade.

RISCOS E IMPACTOS

A completar durante a elaboración dos catálogos e directrices da paisaxe litoral.

3. AVALIACIÓN

VALORACIÓN DA PAISAXE

A unidade representa unha paisaxe tipicamente litoral cunha liña de costa moi pouco alterada e sen presenza de edificacións que modifiquen a naturalidade desta zona da costa. Estamos, polo tanto, ante un lugar que presenta unhas boas condicións ambientais e paisaxísticas de partida cunha fronte costeira recollida pola Rede Natura 2000 e incluída dentro do LIC Costa da Morte, polo que se propón como punto de observación a ladeira noroeste do Monte do Moucho dende o que é posible contemplar a escena no seu conxunto.



4. PLANIFICACIÓN

OBXECTIVOS DE CALIDADE PAISAXÍSTICA

A completar durante a elaboración dos catálogos e directrices da paisaxe litoral.

ACCIÓNNS



















A completar durante a elaboración dos catálogos e directrices da paisaxe litoral.

ÁMBITOS DE REQUALIFICACIÓN

Nesta unidade non se contemplan posibles ámbitos de requalificación.

Lenda / Leyenda

Usos do solo / Usos del suelo

- | | |
|---|--|
|  Chairas intermareais / Llanuras intermareais |  Matogueiras / Matorrales |
|  Marismas / Marismas |  Cultivos e prados / Cultivos y prados |
|  Praias / Playas |  Cultivos frutícolas e de viveiro / Cultivos frutícolas y de vivero |
|  Dunas / Dunas |  Viñedos / Viñedos |
|  Lagoas e humedais costeiros / Lagunas y humedales costeros |  Cultivos baixo plástico / Cultivos bajo plástico |
|  Cantis / Acantilados |  Forestal de repoboación / Forestal de repoblación |
|  Vexetación costeira / Vegetación costera |  Outras formacións arbóreas / Otras formaciones arbóreas |
|  Bosques autóctonos / Bosques autóctonos |  Outras masas de auga / Otras masas de agua |
|  Bosques de ribeira / Bosques de ribera |  Canteira / Cantera |
|  Bosques mixtos / Bosques mixtos |  Artificial / Artificial |
|  Bosques de recolonización / Bosques de recolonización | |
|  Outras formacións de carácter húmido / Otras formaciones de carácter húmedo | |

Asentamentos / Asentamientos

-  Asentamento de carácter fundacional / Asentamiento de carácter fundacional
-  Desenvolvemento periférico / Desarrollo periférico
-  Asentamento funcional / Asentamiento funcional
-  Agregado urbano / Agregado urbano
-  Nova agrupación / Nueva agrupación
-  Outras edificacións / Otras edificaciones

Hidrografía / Hidrografía

Patrimonio / Patrimonio

-  Bens de Interese Cultural / Bienes de Interés Cultural
-  Arquitectura industrial, militar e marítima / Arquitectura industrial, militar y marítima
-  Patrimonio arqueolóxico / Patrimonio arqueológico
-  Patrimonio etnográfico / Patrimonio etnográfico
-  Ptos de observación de conca ampla / Ptos de observación de cuenca amplia
-  Puntos de observación didácticos / Puntos de observación didácticos
-  Puntos de observación / Puntos de observación
-  Faros / Faros


Toponimia / Toponimia

- Toponimia interior / Toponimia interior
- Núcleos de indentidade do litoral / Núcleos de indentidad del litoral**
- Praia / Playa
- Lugares con enerxía de relevo / Lugares con energía de relieve
- Toponimia de costa / Toponimia de costa
- Espazos de interese paisaxístico / Espacios de interés paisajístico**
- Toponimia de portos / Toponimia de puertos











Batimetría / Batimetría

- | | | | | |
|---|---|--|---|---|
|  0 m |  -20 m |  -100 m |  -500 m |  -2000 m |
|  -10 m |  -50 m |  -200 m |  -1000 m |  -3000 m |

Espazos de interese / Espacios de interés

-  Espazos de interese xeomorfolóxico / Espacios de interés geomorfológico
-  Área de interese de Taxón / Área de interés de Taxón
-  Espazos de interese paisaxístico / Espacios de interés paisajístico
-  Espazos de protección de ladeira / Espacios de protección de ladera
-  Rede de Espazos Naturais / Red de Espacios Naturales
-  Liña de dinámica litoral / Línea de dinámica litoral

Sistemas territoriais / Sistemas territoriales

-  Zona aeroportuaria / Zona aeroportuaria
-  Pista de ateraxe / Pista de aterrizaje
-  Lámina de auga do porto / Lámina de agua del puerto
-  Zona portuaria / Zona portuaria
-  Ferrocarril / Ferrocarril
-  AVE / AVE
-  Autoestradas e autovías / Autopistas y autovías
-  Corredores e vías rápidas / Corredores y vías rápidas
-  Outras estradas / Otras carreteras
-  Pistas e camiños / Pistas y caminos
-  EDAR / EDAR



1:20.000

0 100 200 400 600 800 Metros

Sistema de referencia: European Datum 1950, fuso 29
Sistema de referencia: European Datum 1950, fuso 29



