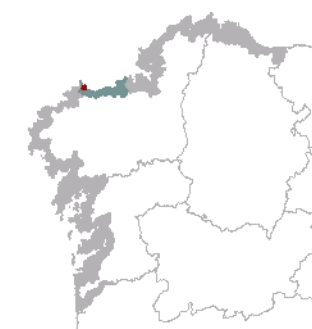




1. EMPRAZAMENTO

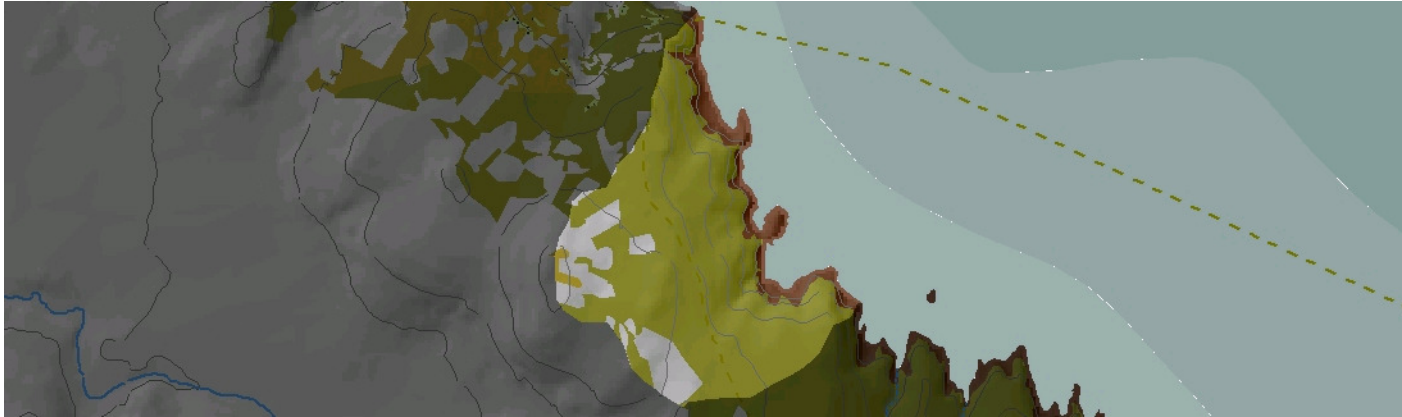


DATOS XERAIS

Comarca: Arco Bergantiñán. Sector: Costa de Malpica. Concello: Malpica de Bergantiños. Parroquia: San Xulián de Malpica de Bergantiños; agás unha pequena esquina no sudeste, na que aparece San Cristovo de Cerqueda. Extensión: 0,58 km²

2. CARACTERIZACIÓN

ELEMENTOS NATURAIS



AS FORMAS DO RELEVO

Tramo de acantilados potentes, tectónico, con parede vertical ou tendente á verticalidade e vertentes convexas, pero cunha disimetría moi marcada: unha estreita franxa de forte inclinación e unha extensa superficie aplanada ou de escasa pendente. A superficie aplanada antiga dos 100/200 m está moi escasamente degradada polas augas continentais.

AS UNIDADES LITOLÓXICAS

A maior parte da unidade modélase en ortogneises, que ocupan a parte central e occidental, ademais da esquina NE. Tamén no NE aparece un pequeno sector de retroeclogitas. O sector centro-oriental componse de xistos e gneises albiticos do Dominio da Foxa Blastomilonítica, de Idade precámbrico-silúrica.

A DIVERSIDADE CLIMÁTICA

Costa acantilada de ambiente climático Cálido e Húmido: temperatura media anual por riba de 14° C e unhas precipitacións acumuladas entre 1200 mm e 1400 mm anuais. A variación térmica ao longo do ano sitúase entre 12,5° C e 13,5° C.

OS SOLOS

Solos pouco desenvolvidos, en concreto umbrisoles dísticos, o que resulta lóxico pola pendente e a escasa profundidade á que atopa o rochedo.

AS AUGAS

Vertente acantilada carente de rede fluvial significativa, xa que a forman pequenas valgadas de forte pendente e escasa prolongación continental que desaugan na masa de Augas Costeiras da costa do Cabo de Santo Adrián (20133).

O PATRIMONIO NATURAL

Litoral do IBA Costa da Morte. Unidade acantilada coa metade inferior incluída no LIC Costa da Morte. Fronte costeira con dominio do hábitat 1230 de acantilados atlánticos e o 1210 de vexetación anual sobre refugallos mariños acumulados. Grande importancia do 8330 de furnas mergulladas ou semimergulladas, debido ao gran número delas que hai. Son moi extensas as superficies de matogueira nas suaves vertentes, polo que se desenvolven bastante as breixeiros secas (hábitats 4030 e 4040).

ELEMENTOS ANTRÓPICOS



USOS DO SOLO

Na unidade predominan os espazos dedicados ás actividades agroforestais representadas en monocultivos de eucalipto e piñeiro, que ocupan practicamente a totalidade do espazo analizado. Así e todo, a fronte costeira presenta un alto grao de naturalidade ligado aos afloramentos rochosos propios do litoral e á presenza dunha grande formación vexetal costeira composta por especies de porte arbustivo.

MORFOLOXÍA

Non se observa ningunha estrutura artificial que xerarquice a unidade e, polo que se refire ao parcelario, os monocultivos forestais e a colonización vexetal espontánea borraron completamente as pegadas de anteriores accións humanas. A distribución das distintas coberturas vexetais responde á evolución natural propia de espazos agrícolas abandonados.

INFRAESTRUTURAS DE MOBILIDADE

A unidade non presenta unha rede viaria como tal, tan só existe unha pista forestal próxima á costa, perfectamente integrada na paisaxe, que permite percorrer o litoral por enriba da liña de acantilados.

PATRIMONIO HISTÓRICO

Destacan os restos dun antigo castelo situado nun saliente rochoso chamado "O Castelo", situado na parroquia de San Xulián no lugar de Seixas e declarado Bien de interese cultural (BIC).

O CARÁCTER E A ORGANIZACIÓN ACTUAL

Trátase dunha paisaxe aberta ao Atlántico e marcada pola súa naturalidade. Nel, son os criterios físicos os que delimitan a área de expansión das especies vexetais, xa que o crecemento da flora está vinculado a variables topográficas que definen tanto a súa morfoloxía como a composición final da paisaxe.

DINÁMICA DA PAISAXE

A finais de 1950 a unidade estaba tapizada por un mosaico de parcelas, pradarias na súa maioría, que se foron abandonando dada a escasa potencia e produtividade do solo e ás difíciles condicións do relevo que impedían un óptimo desenvolvemento dos cultivos. Estes espazos son recuperados para o cultivo de especies forestais como o piñeiro que, co paso dos anos, foi colonizando novas terras ata chegar a cubrir o espazo que ocupa na actualidade. O crecemento espontáneo da vexetación arbustiva na marxe litoral esfumou a rede de sendeiros existente, que servía para acceder aos antigos campos de labor, deixándoa reducida a unha pista forestal que bordea a costa.

RISCOS E IMPACTOS

A completar durante a elaboración dos catálogos e directrices da paisaxe litoral.

3. AVALIACIÓN

VALORACIÓN DA PAISAXE

A unidade representa unha paisaxe tipicamente litoral cunha liña de costa recortada e moi pouco alterada, sen presenza de edificacións. Estamos, polo tanto, ante unha paisaxe aberta que presenta unha elevada calidade ambiental e paisaxística, cuxa fronte costeira está recollida como LIC na Rede Natura 2000. Proponse como punto de observación a Punta do Castelo, dende onde é posible observar toda a fronte costeira. Dende aquí tamén se poden ver outros puntos da costa como a bocana do porto de Malpica ou o illote de Illa Redonda.



4. PLANIFICACIÓN

OBXECTIVOS DE CALIDADE PAISAXÍSTICA

A completar durante a elaboración dos catálogos e directrices da paisaxe litoral.

ACCIÓNNS

A completar durante a elaboración dos catálogos e directrices da paisaxe litoral.

ÁMBITOS DE REQUALIFICACIÓN

Nesta unidade non se contemplan posibles ámbitos de requalificación.

Lenda / Leyenda

Usos do solo / Usos del suelo

- | | |
|---|--|
|  Chairas intermareais / Llanuras intermareais |  Matogueiras / Matorrales |
|  Marismas / Marismas |  Cultivos e prados / Cultivos y prados |
|  Praias / Playas |  Cultivos frutícolas e de viveiro / Cultivos frutícolas y de vivero |
|  Dunas / Dunas |  Viñedos / Viñedos |
|  Lagoas e humedais costeiros / Lagunas y humedales costeros |  Cultivos baixo plástico / Cultivos bajo plástico |
|  Cantis / Acantilados |  Forestal de repoboación / Forestal de repoblación |
|  Vexetación costeira / Vegetación costera |  Outras formacións arbóreas / Otras formaciones arbóreas |
|  Bosques autóctonos / Bosques autóctonos |  Outras masas de auga / Otras masas de agua |
|  Bosques de ribeira / Bosques de ribera |  Canteira / Cantera |
|  Bosques mixtos / Bosques mixtos |  Artificial / Artificial |
|  Bosques de recolonización / Bosques de recolonización | |
|  Outras formacións de carácter húmido / Otras formaciones de carácter húmedo | |

Asentamentos / Asentamientos

-  Asentamento de carácter fundacional / Asentamiento de carácter fundacional
-  Desenvolvemento periférico / Desarrollo periférico
-  Asentamento funcional / Asentamiento funcional
-  Agregado urbano / Agregado urbano
-  Nova agrupación / Nueva agrupación
-  Outras edificacións / Otras edificaciones

Hidrografía / Hidrografía

Patrimonio / Patrimonio

-  Bens de Interese Cultural / Bienes de Interés Cultural
-  Arquitectura industrial, militar e marítima / Arquitectura industrial, militar y marítima
-  Patrimonio arqueolóxico / Patrimonio arqueológico
-  Patrimonio etnográfico / Patrimonio etnográfico
-  Ptos de observación de conca ampla / Ptos de observación de cuenca amplia
-  Puntos de observación didácticos / Puntos de observación didácticos
-  Puntos de observación / Puntos de observación
-  Faros / Faros

Toponimia / Toponimia

- Toponimia interior / Toponimia interior
- Núcleos de indentidade do litoral / Núcleos de indentidad del litoral**
- Praia / Playa
- Lugares con enerxía de relevo / Lugares con energía de relieve
- Toponimia de costa / Toponimia de costa
- Espazos de interese paisaxístico / Espacios de interés paisajístico**
- Toponimia de portos / Toponimia de puertos

Batimetría / Batimetría

- | | | | | |
|---|---|--|---|---|
|  0 m |  -20 m |  -100 m |  -500 m |  -2000 m |
|  -10 m |  -50 m |  -200 m |  -1000 m |  -3000 m |











Espazos de interese / Espacios de interés

-  Espazos de interese xeomorfolóxico / Espacios de interés geomorfológico
-  Área de interese de Taxón / Área de interés de Taxón
-  Espazos de interese paisaxístico / Espacios de interés paisajístico
-  Espazos de protección de ladeira / Espacios de protección de ladera

Rede de Espazos Naturais / Red de Espacios Naturales

Liña de dinámica litoral / Línea de dinámica litoral

Sistemas territoriais / Sistemas territoriales

-  Zona aeroportuaria / Zona aeroportuaria
-  Pista de ateraxe / Pista de aterrizaje
-  Lámina de auga do porto / Lámina de agua del puerto
-  Zona portuaria / Zona portuaria
-  Ferrocarril / Ferrocarril
-  AVE / AVE
-  Autoestradas e autovías / Autopistas y autovías
-  Corredores e vías rápidas / Corredores y vías rápidas
-  Outras estradas / Otras carreteras
-  Pistas e camiños / Pistas y caminos
-  EDAR / EDAR



1:20.000

0 100 200 400 600 800 Metros

Sistema de referencia: European Datum 1950, fuso 29
Sistema de referencia: European Datum 1950, fuso 29



