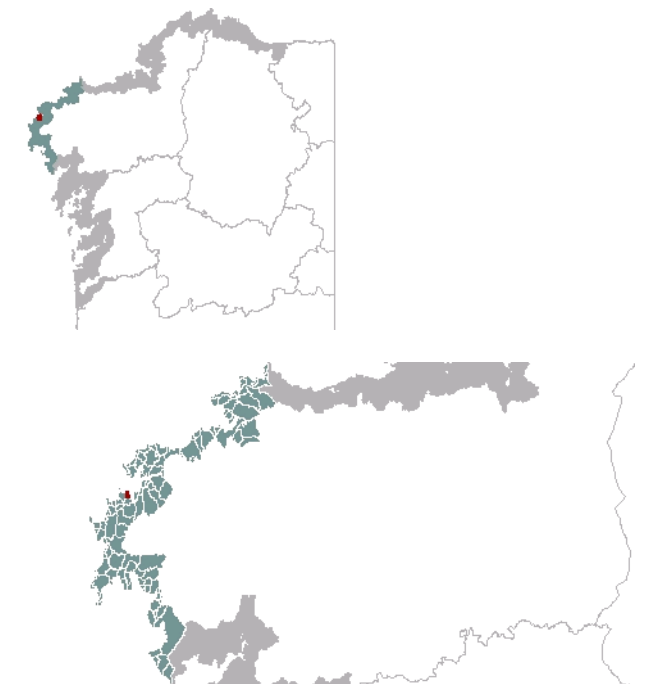




1. EMPRAZAMENTO

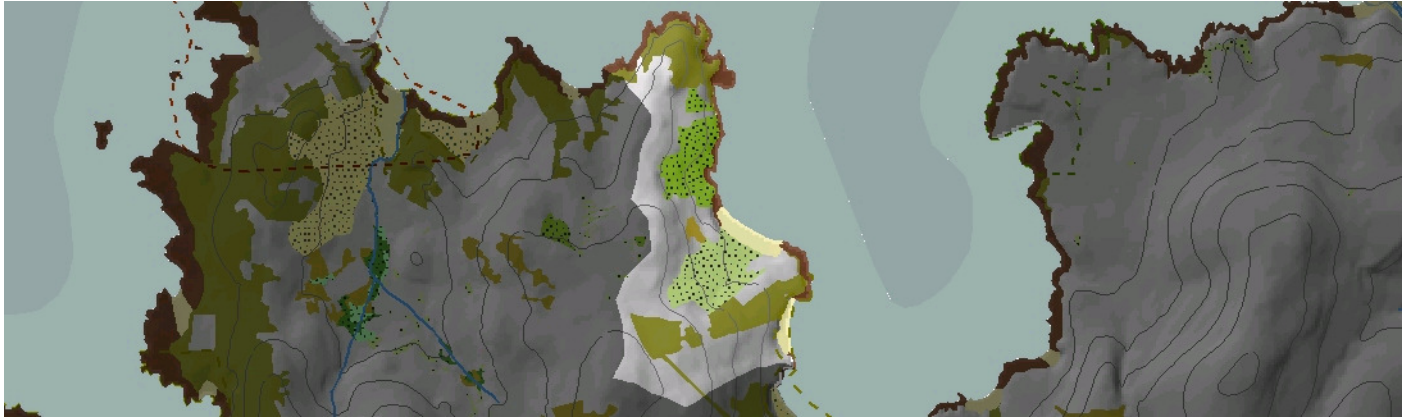


DATOS XERAIS

Comarca: Costa da Morte. Sector: Ría de Camariñas. Municipio: Muxía. Parroquias: San Xulián de Moraimo. Extensión: 0,6km².

2. CARACTERIZACIÓN

ELEMENTOS NATURAIS



AS FORMAS DO RELEVO

Unidade disposta de norte a sur, ao longo da ladeira oriental da aliñación montañosa de Chorente. Caracterízase por presentar fortes pendentes nas vertentes dos promontorios, especialmente na súa culminación, na Punta do Corpiño de Chorente, onde chegan a pasar de valores do 70%. Destaca a única zona chá na praia de Borreiros, a partir da que se desenvolve unha estreitísima chaira litoral.

AS UNIDADES LITOLÓXICAS

A unidade está modelada nun granitoide migmático hercínico. Existen dous diques pequenos de cuarzodiorita na ladeira noreste do Monte de San Roque, e outro pequeno na praia de Borreiros. O Cuaternario encóntrase representado por depósitos antigos pleistocénicos na fronte costeira.

A DIVERSIDADE CLIMÁTICA

Vertente pertencente ao dominio climático Cálido e Húmido caracterizado por valores medios de temperatura superior a 15°C ao ano e precipitación media anual acumulada entre 1200mm e 1400mm. A oscilación térmica varía entre 12,5°C e 13,5°C.

OS SOLOS

Arenosos na praia de Borreiros e vertente granítica formada principalmente por solos pouco evolucionados do tipo umbrisol dístrico.

AS AUGAS

Non se destaca ningún curso fluvial nesta unidade, de non ser un pequeno arroio que verte entre a praia e a punta de Borreiros, á masa de Augas Costeiras da Ría de Camariñas (20136).

O PATRIMONIO NATURAL

Unidade pertencente á área de importancia para as aves (IBA) Costa da Morte. Trátase dunha costa de tipo mixto na que dominan os tramos acantilados pero que conta coa praia de Borreiros. Destaca o hábitat 1230 de cantís mariños atlánticos. As vertentes contan con mato costeiro seco na punta e elevación do Corpiño de Chorente, potencialmente dos hábitats 4030, breixos secos europeos e 4040, breixos secos costeiros atlánticos de Erica vagans. Pero o que máis destaca desta estreita franxa costeira son as masas de frondosas existentes na ladeira, algunhas de clara orixe de recolonización e outras que parecen responder a restos de antigas carballeiras e soutos. Son, en todo caso, masas irregulares e que comparten espazo con piñeirais e eucaliptales, debendo ser consideradas como mixtas.

ELEMENTOS ANTRÓPICOS



USOS DO SOLO

Na presente unidade predominan o uso forestal e agrícola. A maior parte do territorio está ocupado por masas forestais de repoboación e zonas mixtas de vexetación típica costeira (breixos), existe algunha mancha de árbores autóctonas (Quercus) e zonas de cultivo na parte Oeste da unidade coincidindo co núcleo urbano de Chorente. A franxa litoral alterna praias con cantís baixos, polo que a unidade alberga tamén un uso turístico e recreativo.

MORFOLOXÍA

Existe na zona Oeste da unidade un núcleo de poboación tradicional que é Chorente, que se corresponde cun núcleo pequeno de construcións rústicas. Son nalgúns casos vivendas de explotacións agropecuarias e noutras construcións de nova planta. Destacar na fronte litoral, en Punta Barreiros, a presenza dun asentamento espontáneo formado por dúas vivendas illadas.

INFRAESTRUTURAS DE MOBILIDADE

Unidade cunha rede viaria de tipo local, en dirección sur-este, que conecta a AC-440 e o núcleo de Chorente. Unha pista de traza sensiblemente paralela á praia de Loureiros que dá acceso rodado a esta, serve de apoio ao asentamento mencionado.

PATRIMONIO HISTÓRICO

Non existe ata agora ningún elemento patrimonial catalogado nesta unidade.

O CARÁCTER E A ORGANIZACIÓN ACTUAL

A unidade ten un marcado carácter rural, mantendo un forte grao de naturalidade. Na cabeceira da unidade encóntranse as praias de Barreiros e Loureiros separadas polo saínte de Punta Barreiros, nun segundo plano alternan frondosas autóctonas con zonas de mato costeiro e arboredo de repoboación. O núcleo tradicional ocupa a cima do Monte Chorente, de aí o seu nome. O relevo está formado por vertentes moderadas que desembocan nas praias de Barreiros e Loureiros.

DINÁMICA DA PAISAXE

En xeral non hai un cambio demasiado acusado da paisaxe da unidade con respecto a mediados de século, sen embargo, cómpre destacar un cambio nos usos do solo, aumentando as masas forestais tanto autóctonas-especialmente en Punta do Corpino - como as masas de repoboación, sobre todo debido á perda de solo agrícola, que se mantén arredor de núcleo tradicional. Destacar tamén a aparición do asentamento espontáneo preto da fachada costeira cunha nova infraestrutura (vía de acceso).

RISCOS E IMPACTOS

A completar durante a elaboración dos catálogos e directrices da paisaxe litoral.

3. AVALIACIÓN

VALORACIÓN DA PAISAXE

A unidade, en termos xerais, está moi ben conservada. Destacar Punta Corpino polo seu valor ecolóxico e escénico e tamén as praias, en particular a praia de Loureiros, incluída en figuras de protección Europea como LIC e ZEPA. Desde o Monte San Roque e Monte Chorente obtéñense as mellores panorámicas do conxunto.



4. PLANIFICACIÓN

OBXECTIVOS DE CALIDADE PAISAXÍSTICA

A completar durante a elaboración dos catálogos e directrices da paisaxe litoral.

ACCIÓNNS

A completar durante a elaboración dos catálogos e directrices da paisaxe litoral.

ÁMBITOS DE REQUALIFICACIÓN

Nesta unidade non se contemplan posibles ámbitos de requalificación.

Lenda / Leyenda

Usos do solo / Usos del suelo

- | | |
|---|--|
|  Chairas intermareais / Llanuras intermareais |  Matogueiras / Matorrales |
|  Marismas / Marismas |  Cultivos e prados / Cultivos y prados |
|  Praias / Playas |  Cultivos frutícolas e de viveiro / Cultivos frutícolas y de vivero |
|  Dunas / Dunas |  Viñedos / Viñedos |
|  Lagoas e humedais costeiros / Lagunas y humedales costeros |  Cultivos baixo plástico / Cultivos bajo plástico |
|  Cantis / Acantilados |  Forestal de repoboación / Forestal de repoblación |
|  Vexetación costeira / Vegetación costera |  Outras formacións arbóreas / Otras formaciones arbóreas |
|  Bosques autóctonos / Bosques autóctonos |  Outras masas de auga / Otras masas de agua |
|  Bosques de ribeira / Bosques de ribera |  Canteira / Cantera |
|  Bosques mixtos / Bosques mixtos |  Artificial / Artificial |
|  Bosques de recolonización / Bosques de recolonización | |
|  Outras formacións de carácter húmido / Otras formaciones de carácter húmedo | |

Asentamentos / Asentamientos

-  Asentamento de carácter fundacional / Asentamiento de carácter fundacional
-  Desenvolvemento periférico / Desarrollo periférico
-  Asentamento funcional / Asentamiento funcional
-  Agregado urbano / Agregado urbano
-  Nova agrupación / Nueva agrupación
-  Outras edificacións / Otras edificaciones

Hidrografía / Hidrografía

Patrimonio / Patrimonio

-  Bens de Interese Cultural / Bienes de Interés Cultural
-  Arquitectura industrial, militar e marítima / Arquitectura industrial, militar y marítima
-  Patrimonio arqueolóxico / Patrimonio arqueológico
-  Patrimonio etnográfico / Patrimonio etnográfico
-  Ptos de observación de conca ampla / Ptos de observación de cuenca amplia
-  Puntos de observación didácticos / Puntos de observación didácticos
-  Puntos de observación / Puntos de observación
-  Faros / Faros

Toponimia / Toponimia

- Toponimia interior / Toponimia interior
- Núcleos de indentidade do litoral / Núcleos de indentidad del litoral**
- Praia / Playa
- Lugares con enerxía de relevo / Lugares con energía de relieve
- Toponimia de costa / Toponimia de costa
- Espazos de interese paisaxístico / Espacios de interés paisajístico**
- Toponimia de portos / Toponimia de puertos

Batimetría / Batimetría

- | | | | | |
|---|---|--|---|---|
|  0 m |  -20 m |  -100 m |  -500 m |  -2000 m |
|  -10 m |  -50 m |  -200 m |  -1000 m |  -3000 m |












Espazos de interese / Espacios de interés

-  Espazos de interese xeomorfolóxico / Espacios de interés geomorfológico
-  Área de interese de Taxón / Área de interés de Taxón
-  Espazos de interese paisaxístico / Espacios de interés paisajístico
-  Espazos de protección de ladeira / Espacios de protección de ladera

Rede de Espazos Naturais / Red de Espacios Naturales

Liña de dinámica litoral / Línea de dinámica litoral

Sistemas territoriais / Sistemas territoriales

-  Zona aeroportuaria / Zona aeroportuaria
-  Pista de ateraxe / Pista de aterrizaje
-  Lámina de auga do porto / Lámina de agua del puerto
-  Zona portuaria / Zona portuaria
-  Ferrocarril / Ferrocarril
-  AVE / AVE
-  Autoestradas e autovías / Autopistas y autovías
-  Corredores e vías rápidas / Corredores y vías rápidas
-  Outras estradas / Otras carreteras
-  Pistas e camiños / Pistas y caminos
-  EDAR / EDAR



1:20.000

0 100 200 400 600 800 Metros

Sistema de referencia: European Datum 1950, fuso 29
Sistema de referencia: European Datum 1950, fuso 29



