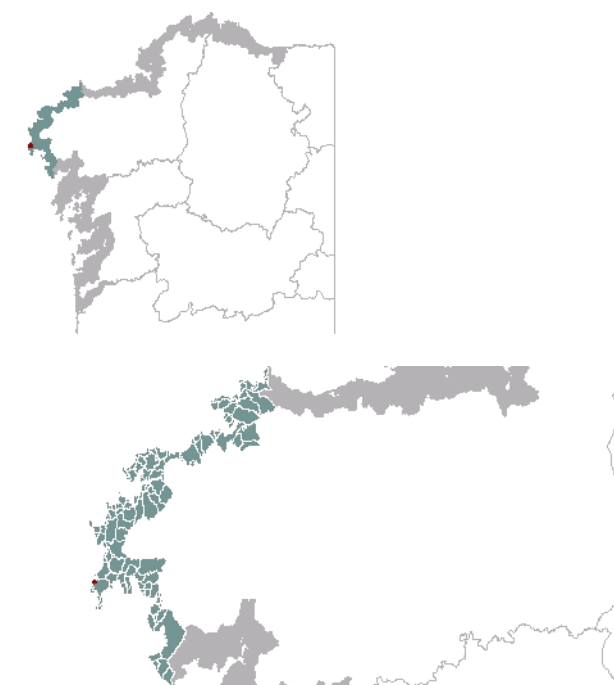




1. EMPRAZAMENTO

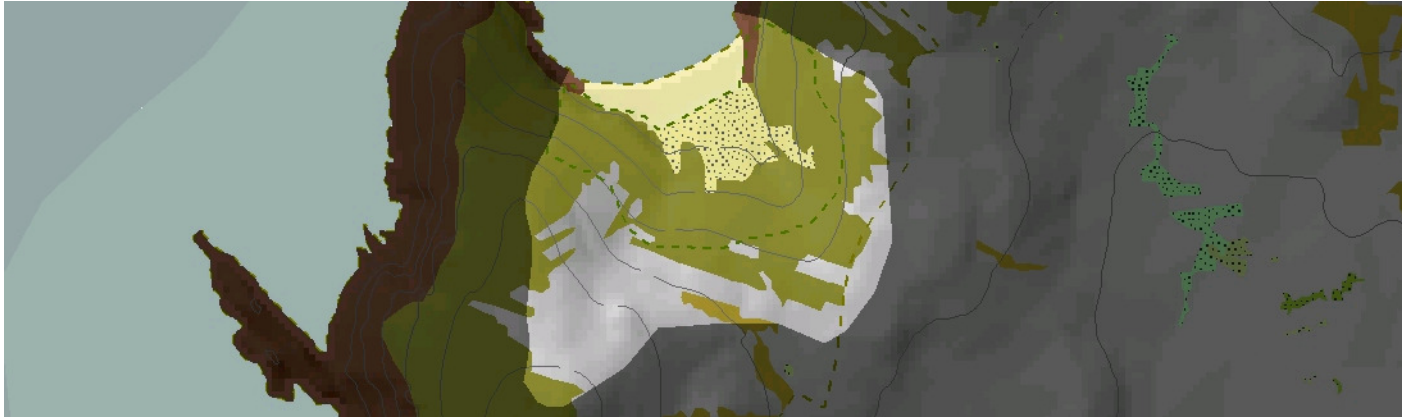


DATOS XERAIS

Comarca: Costa da Morte. Sector: Costas de Touriñán e Fisterra. Municipio: Fisterra. Parroquias: San Vicezo de Duio. Extensión: 0,26km2.

2. CARACTERIZACIÓN

ELEMENTOS NATURAIS



AS FORMAS DO RELEVO

A unidade dispónse formando unha pequena enseada semicircular orientada cara ao noroeste, nunha área de deposicións debido á súa superficie chaira. Ao seu redor, marcan o límite as ladeiras dos montes Denle, ao leste, e Arnela, ao sudoeste; sendo máis pronunciadas as deste último (40-50 %).

AS UNIDADES LITOLÓXICAS

Incluída no Dominio hercínico, contén un granitoide migmático con nebulitas. O Cuaternario fosiliza case todo o baseamento rochoso debido ao ascenso das dunas e do manto eólico ladeira arriba na parte central da enseada.

A DIVERSIDADE CLIMÁTICA

Pequena cunca pertencente ao dominio climático Cálido e Húmido. Acumula entre 1200mm e 1400mm de precipitación media ao ano. As temperaturas en xeral son suaves con valores medios por riba de 15°C e unha oscilación térmica media anual entre 12,5°C e 13,5°C.

OS SOLOS

Arenosos álbicos e háplicos no complexo sedimentario. Na vertente dominan os cambisols e umbrissols dístricos asociados a tramos de menor e maior desnivel respectivamente, quedando relegados os solos máis pobres, de escaso grosor ao sector occidental da unidade na ladeira do Monte de Arnela.

AS AUGAS

A esta unidade verten pequenos arrosos temporais, que a través da praia de Arnela, chegan ás Augas Costeiras do Cabo da Nave (20141).

O PATRIMONIO NATURAL

A unidade pertence ao ZEPVN Costa da Morte-LIC Costa da Morte. É unha costa sedimentaria na que os hábitats dominantes son os de dunas, preferentemente os do grupo 21, dunas marítimas atlánticas, aínda que poden aparecer o 2230, céspedes de *Malcolmietalia* e 2260, dunas con vexetación esclerófila do Cisto-Lavanduletalia, xa pertencentes ao grupo das dunas mediterráneas (22). As dunas remontantes das ladeiras mesturan a súa vexetación areosa coa de matos costeiros secos (4030, breixos secos europeos e 4040, breixos secos costeiros atlánticos de *Erica vagans*). Nos extremos da unidade, de vertentes acantiladas, estes matos encóntranse, máis ou menos, en estado puro.

ELEMENTOS ANTRÓPICOS



USOS DO SOLO

Esta unidade ten un carácter natural, marcada polo seu abrupto relevo no que só existe unha masa forestal, na súa zona máis elevada e algún terreo de cultivo asociado a varias construcións no límite da unidade.

MORFOLOXÍA

Situada no límite sueste, son construcións espontáneas que xurdiron como segunda residencia, sen ter ningunha conexión, tanto estrutural como tipolóxica co núcleo máis achegado que é Vilar.

INFRAESTRUTURAS DE MOBILIDADE

Cruza pola parte sueste unha estrada local que une Vilar con Denle, dela saen, á altura das construcións dous camiños de terra peonil. Salvando un forte pendente, o primeiro baixa ata a praia de Arnelas e o segundo percorre o bordo costeiro ata chegar á Punta de Arnelas.

PATRIMONIO HISTÓRICO

Ao ser unha unidade de reducida superficie, e non conter ningún asentamento tradicional, non recolle ningún elemento patrimonial catalogado.

O CARÁCTER E A ORGANIZACIÓN ACTUAL

O selo desta paisaxe dálo o areal de Arnelas que xunto ao escarpado relevo, composto por cantís e as súas dunas remontantes cubertas dun manto de vexetación, confírelle un carácter natural e salvaxe.

DINÁMICA DA PAISAXE

Apréciase un incipiente desenvolvemento dun asentamento espontáneo en zona alta da unidade e a implantación dunha masa de frondosas de repoboación na vertente noreste. Máis alá diso a paisaxe permaneceu máis ou menos intacta.


RISCOS E IMPACTOS

A completar durante a elaboración dos catálogos e directrices da paisaxe litoral.

3. AVALIACIÓN

VALORACIÓN DA PAISAXE

O trazo de maior singularidade desta paisaxe radica na posición do sistema praia-dunas de Arnelas, o seu encaixe entre as vertentes acantiladas é un trazo distintivo que resulta sorprendente e achégalle unha maior fragilidade visual e ecolóxica conferíndolle ademais un aspecto recóndito. As texturas, o cromatismo e as sinuosas formas do relevo accidentado que albergan unha praia agochada caracterizan a plasticidade desta unidade. O conxunto está incluído na Rede Natura 2000, como toda a costa do sector ao que pertence. O carácter abrupto da paisaxe permítenos unhas boas panorámicas desde calquera lugar da unidade, é recomendable a ruta que nos leva ata Punta Arnelas, xa que nos permite un recoñecemento moi detallado dos elementos da paisaxe.



4. PLANIFICACIÓN

OBXECTIVOS DE CALIDADE PAISAXÍSTICA

A completar durante a elaboración dos catálogos e directrices da paisaxe litoral.

ACCIÓNNS

A completar durante a elaboración dos catálogos e directrices da paisaxe litoral.

ÁMBITOS DE REQUALIFICACIÓN

Nesta unidade non se contemplan posibles ámbitos de requalificación.

Lenda / Leyenda

Usos do solo / Usos del suelo

- | | |
|-----------------------------------------------------------------------------------------------------------------------------------------------------------------|--------------------------------------------------------------------------------------------------------------------------------------------------------|
|  Chairas intermareais / Llanuras intermareais |  Matogueiras / Matorrales |
|  Marismas / Marismas |  Cultivos e prados / Cultivos y prados |
|  Praias / Playas |  Cultivos frutícolas e de viveiro / Cultivos frutícolas y de vivero |
|  Dunas / Dunas |  Viñedos / Viñedos |
|  Lagoas e humedais costeiros / Lagunas y humedales costeros |  Cultivos baixo plástico / Cultivos bajo plástico |
|  Cantis / Acantilados |  Forestal de repoboación / Forestal de repoblación |
|  Vexetación costeira / Vegetación costera |  Outras formacións arbóreas / Otras formaciones arbóreas |
|  Bosques autóctonos / Bosques autóctonos |  Outras masas de auga / Otras masas de agua |
|  Bosques de ribeira / Bosques de ribera |  Canteira / Cantera |
|  Bosques mixtos / Bosques mixtos |  Artificial / Artificial |
|  Bosques de recolonización / Bosques de recolonización | |
|  Outras formacións de carácter húmido / Otras formaciones de carácter húmedo | |

Asentamentos / Asentamientos

-  Asentamento de carácter fundacional / Asentamiento de carácter fundacional
-  Desenvolvemento periférico / Desarrollo periférico
-  Asentamento funcional / Asentamiento funcional
-  Agregado urbano / Agregado urbano
-  Nova agrupación / Nueva agrupación
-  Outras edificacións / Otras edificaciones

Hidrografía / Hidrografía

Patrimonio / Patrimonio

-  Bens de Interese Cultural / Bienes de Interés Cultural
-  Arquitectura industrial, militar e marítima / Arquitectura industrial, militar y marítima
-  Patrimonio arqueolóxico / Patrimonio arqueológico
-  Patrimonio etnográfico / Patrimonio etnográfico
-  Ptos de observación de conca ampla / Ptos de observación de cuenca amplia
-  Puntos de observación didácticos / Puntos de observación didácticos
-  Puntos de observación / Puntos de observación
-  Faros / Faros

Toponimia / Toponimia

- Toponimia interior / Toponimia interior
- Núcleos de indentidade do litoral / Núcleos de indentidad del litoral**
- Praia / Playa
- Lugares con enerxía de relevo / Lugares con energía de relieve
- Toponimia de costa / Toponimia de costa
- Espazos de interese paisaxístico / Espacios de interés paisajístico**
- Toponimia de portos / Toponimia de puertos

Batimetría / Batimetría

- | | | | | |
|---------------------------------------------------------------------------------------------|---------------------------------------------------------------------------------------------|----------------------------------------------------------------------------------------------|-----------------------------------------------------------------------------------------------|-----------------------------------------------------------------------------------------------|
|  0 m |  -20 m |  -100 m |  -500 m |  -2000 m |
|  -10 m |  -50 m |  -200 m |  -1000 m |  -3000 m |

Espazos de interese / Espacios de interés

-  Espazos de interese xeomorfolóxico / Espacios de interés geomorfológico
-  Área de interese de Taxón / Área de interés de Taxón
-  Espazos de interese paisaxístico / Espacios de interés paisajístico
-  Espazos de protección de ladeira / Espacios de protección de ladera

Rede de Espazos Naturais / Red de Espacios Naturales

Liña de dinámica litoral / Línea de dinámica litoral

Sistemas territoriais / Sistemas territoriales

-  Zona aeroportuaria / Zona aeroportuaria
-  Pista de ateraxe / Pista de aterrizaje
-  Lámina de auga do porto / Lámina de agua del puerto
-  Zona portuaria / Zona portuaria
-  Ferrocarril / Ferrocarril
-  AVE / AVE
-  Autoestradas e autovías / Autopistas y autovías
-  Corredores e vías rápidas / Corredores y vías rápidas
-  Outras estradas / Otras carreteras
-  Pistas e camiños / Pistas y caminos
-  EDAR / EDAR



1:20.000

0 100 200 400 600 800 Metros

Sistema de referencia: European Datum 1950, fuso 29
Sistema de referencia: European Datum 1950, fuso 29



