






























































Anexo 4: Estrutura e codificación de carpetas e arquivos das figuras de planeamento

PLAN XERAL DE ORDENACIÓN MUNICIPAL (PXOM)

ESTRUTURA DE CARPETAS E CÓDIGO DE ARQUIVOS		DESCRIPCIÓN
Nivel de carpetas	Arquivos	
 INE_PXOM_AAAAMM_F_01PDF		DOCUMENTO DIXITAL EN PDF
 00.INDEX		Índice xeral do documento
	 INE_PXOM_AAAAMM_F_INDEX	Índice xeral do documento e composición do equipo redactor
 01.MX		Memoria xustificativa
	 INE_PXOM_AAAAMM_F_MX_01INF	Parte I. Información
	 INE_PXOM_AAAAMM_F_MX_02XUS	Parte II. Xustificación
	 INE_PXOM_AAAAMM_F_MX_03.1ANX_P SX	Anexo I. Memoria xustificativa de adaptación ao ambiente e protección da paisaxe
	 INE_PXOM_AAAAMM_F_MX_03.2ANX_SEC	Anexo II. Informe xustificativo do cumprimento da normativa sectorial aplicable
	 INE_PXOM_AAAAMM_F_MX_03.3ANX_SINTESE	Anexo III. Anexo síntese
	 INE_PXOM_AAAAMM_F_MX_03.4ANX_VIXENCIA	Anexo IV. Ficha de vixencia de planeamento segundo o modelo do anexo 7
 02.EMR		Estudo do medio rural
	 INE_PXOM_AAAAMM_F_EMR	Estudo do medio rural
 03.AMAP		Análise do modelo de asentamento poboacional
	 INE_PXOM_AAAAMM_F_AMAP_01M	Memoria da AMAP
	 INE_PXOM_AAAAMM_F_AMAP_02F	Fichas da AMAP
	 INE_PXOM_AAAAMM_F_AMAP_03PINF	Planos de información da AMAP *
	 INE_PXOM_AAAAMM_F_AMAP_04PORD	Planos de ordenación da AMAP *
	 INE_PXOM_AAAAMM_F_AMAP_05OF	Fotografías aéreas da AMAP
 04. MOB		Análise da mobilidade
	 INE_PXOM_AAAAMM_F_MOB	Análise da mobilidade
 05.PINF		Planos de información xeral e planos de información do solo urbano*
	 INE_PXOM_AAAAMM_F_PINF_01USOS	Usos do solo existentes
	 INE_PXOM_AAAAMM_F_PINF_02RISCOS	Mapa de riscos
	 INE_PXOM_AAAAMM_F_PINF_03TOPO	Características topográficas do territorio
	 INE_PXOM_AAAAMM_F_PINF_04IOT_AFEC	Instrumentos de ordenación do territorio e afeccións sectoriais
	 INE_PXOM_AAAAMM_F_PINF_05CAT	Identificación dos elementos do catálogo
	 INE_PXOM_AAAAMM_F_PINF_06AREAS_CONT	Áreas contiguas dos municipios estremeiros
	 INE_PXOM_AAAAMM_F_PINF_07EVO_URB	Evolución urbanística do concello
	 INE_PXOM_AAAAMM_F_PINF_08SERV	Redes xerais de servizos existentes
	 INE_PXOM_AAAAMM_F_PINF_09IC	Rede xeral de comunicacións existentes
	 INE_PXOM_AAAAMM_F_PINF_10EL_EQ	Espazos libres, zonas verdes e equipamentos existentes
	 INE_PXOM_AAAAMM_F_PINF_SU_01PER_CONS	Perímetro e áreas sen servizos ocupadas pola edificación en, polo menos, 2/3 partes dos espazos aptos para ela segundo a ordenación do plan











		INE_PXOM_AAAAMM_F_PINFSU_02URB	Obras de urbanización, vías e redes de servizos existentes
		INE_PXOM_AAAAMM_F_PINFSU_03ED	Características das edificacións existentes
		06.PORD	Planos de ordenación urbanística*
		INE_PXOM_AAAAMM_F_PORD_01EX	Estrutura xeral e orgánica do territorio
		INE_PXOM_AAAAMM_F_PORD_02CL	Clasificación e categorización do solo
		INE_PXOM_AAAAMM_F_PORD_03ORD	Ordenación e xestión do solo
		INE_PXOM_AAAAMM_F_PORD_04SUC	Solo urbano consolidado
		07.NU	Normas urbanísticas
		INE_PXOM_AAAAMM_F_NU_01NU	Normativa urbanística
		INE_PXOM_AAAAMM_F_NU_02FICHAS	Fichas dos ámbitos de planeamento remitido
		08.CAT	Catálogo
		INE_PXOM_AAAAMM_F_CAT_01M	Memoria
		INE_PXOM_AAAAMM_F_CAT_02F	Fichas que integren o plano de información e situación do elemento catalogado
		INE_PXOM_AAAAMM_F_CAT_03NP	Normas de protección para cada nivel
		09.EE	Estratexia de actuación, estudo económico, informe de sustentabilidade económica e memoria de viabilidade económica
		INE_PXOM_AAAAMM_F_EE_01EA	Estratexia de actuación
		INE_PXOM_AAAAMM_F_EE_02EE	Estudo económico
		INE_PXOM_AAAAMM_F_EE_03ISE	Informe de sustentabilidade económica
		INE_PXOM_AAAAMM_F_EE_04MVE	Memoria de viabilidade económica
		10.AAE ⁽¹⁾	Documentación do procedemento de avaliación ambiental estratéxica
		INE_PXOM_AAAAMM_F_AAE_01EAE	Estudo ambiental estratéxico
		INE_PXOM_AAAAMM_F_AAE_02PAR	Resultado da participación pública e consultas
		INE_PXOM_AAAAMM_F_AAE_03RES	Documento resumo
		INE_PXOM_AAAAMM_F_AAE_04DEAE	Declaración ambiental estratéxica
		INE_PXOM_AAAAMM_F_AAE_05EXT	Extracto ambiental e medidas de seguimento ambiental segundo o modelo do anexo 6
		11.ORDET	Documentación dos ámbitos de planeamento con ordenación detallada No caso de que o plan xeral inclúa ámbitos con ordenación detallada, incorporárase nesta carpeta a mesma documentación que se establece para os PP e PE segundo o caso, ordenada conforme se establece nestas normas
		INE_PXOM_AAAAMM_F_02EDIT	DOCUMENTO DIXITAL EDITABLE
		01.DOC_EDIT	Arquivos do documento dixital editable
		<p><i>Incorporarase nesta carpeta a totalidade dos arquivos en formato dixital editable a partir dos cales se xere o documento en formato non editable (PDF).</i></p> <p><i>Estes arquivos, con independencia de que se trate de documentación escrita ou gráfica, nomearanse co mesmo código que se define neste anexo para os arquivos PDF, e organizaranse segundo a mesma estrutura de carpetas proposta para estes.</i></p> <p><i>No caso concreto da documentación gráfica, de usarse programas informáticos que permitan a xeración de varias presentacións ou series de planos nun mesmo arquivo editable, será a presentación ou serie de planos dentro dese arquivo editable a que se nomee co mesmo código do arquivo PDF resultante.</i></p> <p><i>Con todo, mantense a obriga de xerar, como mínimo, un arquivo editable por cada grupo temático de planos, que se nomeará coa codificación básica do instrumento seguida da expresión "_AMAP; _PINF; _PINFSU; _PINFS; _PORD; _AAE; _MOD_ODPXOM; _AMAPDNR" que proceda, e que se arquivará no seu cartafol correspondente segundo a estrutura de carpetas deste anexo.</i></p>	




		<p>Respecto da súa extensión, esta será a que corresponda segundo sexa documentación escrita ou gráfica e segundo os programas informáticos empregados para elaborar o documento (.odt, .doc, .docx..., ou a que proceda, para a documentación escrita; .mxd, .qgs..., ou a que proceda, para a documentación gráfica).</p> <p>En ambos os casos, garantírase o perfecto enlazamento á orixe da fonte de datos que se empregue para configurar os documentos finais imprimibles e que se achegará na carpeta 02. FONTE_DATOS.</p> <p>No caso da documentación gráfica, os arquivos de proxecto editables (.mxd, .qgs...) das diferentes series planimétricas achegarase perfectamente configurados para posibilitar a súa impresión directa a través da composición de mapa, empregando o modelo de cartela e formato definido no anexo 5 destas normas. Na táboa de contidos ou de capas do proxecto, estas virán perfectamente ordenadas e simbolizadas, de xeito que os dous formatos dixitais do documento (editable e PDF) sexan idénticos. Empregarase para isto os parámetros preceptivos de simboloxía do anexo 2, e o resto da simboloxía non regulada nestas normas será de elección libre do equipo redactor conforme o establecido no seu artigo 8.</p> <p>*Para os efectos destas normas técnicas, considérase documentación gráfica a identificada neste cadro de contido cun asterisco.</p>
	<p> 02. FONTE_DATOS</p>	<p>Carpeta orixe da fonte de datos e dos arquivos auxiliares empregados</p>
		<p>Incorporaranse nesta carpeta a totalidade da fonte de datos e dos arquivos auxiliares empregados para a elaboración dos arquivos en formato dixital editable imprimible, tanto os correspondentes á documentación escrita coma á documentación gráfica (.ods, .xls, .xlsx, .shp, .gpkg, .gml, .gdb, .mdb, .jpg, .tiff, .pdf, .png...).</p> <p>Preceptivamente, achegarse o conxunto de arquivos vectoriais regulados no anexo 3 destas normas que deberán cumprir co modelo de datos do dito anexo e estar nomeados conforme o disposto nel. Sen prexuízo disto, resulta igualmente preceptiva a achega do resto de arquivos que constitúen a fonte de datos vectoriais do documento de planeamento, elaborados con modelo de datos e nomenclatura libre e á elección do equipo redactor.</p> <p>No caso de que na elaboración da documentación se opte por traballar con bases de datos empacotadas (.gdb, .mdb, .gpck...), incluírase a base nesta carpeta, nomeada segundo a codificación básica regulada nestas normas coa expresión INE_TIP_AAAAMM_F_BASE_DATOS ou, de empregar programas informáticos que permitan empacotar nun mesmo arquivo o proxecto e a fonte de datos, irá incluída no arquivo editable que se achegue na carpeta 01.DOC_EDIT, se ben neste último caso se deixará constancia desta circunstancia nun arquivo de texto que se achegue nesta carpeta de fonte de datos.</p> <p>En ambos os casos, os arquivos preceptivos regulados no anexo 3 destas normas deberán formar parte da base de datos empacotada.</p> <p>Nota: No caso de que o programa SIX empregado non permita que a información contida nas bases de datos empacotadas comece por un número, engadírase diante da codificación básica anterior un guión baixo segundo a expresión _INE_PXOM_AAAAMM_F_.</p>

(1) No caso das modificacións puntuais de plans xerais que se someten a avaliación ambiental estratéxica simplificada, o contido desta carpeta será o seguinte:

- Documento ambiental estratéxico [INE_MP0nPXOM_AAAAMM_F_AAE_01DAE]
- Plano da alternativa 0 [INE_MP0nPXOM_AAAAMM_F_AAE_02ALT0]
- Plano da alternativa 1 [INE_MP0nPXOM_AAAAMM_F_AAE_02ALT1]
- Plano da alternativa 2 [INE_MP0nPXOM_AAAAMM_F_AAE_02ALT2]
- Informe ambiental estratéxico [INE_MP0nPXOM_AAAAMM_F_AAE_03IAE]

BORRADOR DO PLAN XERAL DE ORDENACIÓN MUNICIPAL (PXOM)

ESTRUTURA DE CARPETAS E CÓDIGO DE ARQUIVOS		DESCRIPCIÓN
Carpets	Arquivos	
 INE_PXOM_AAAAMM_B_01PDF		DOCUMENTO DIXITAL EN PDF
 00.INDEX		Índice xeral do documento
	 INE_PXOM_AAAAMM_B_INDEX	Índice xeral do documento e composición do equipo redactor
 01.MX		Memoria xustificativa
	 INE_PXOM_AAAAMM_B_MX_01INF	Parte I. Información
	 INE_PXOM_AAAAMM_B_MX_02XUS	Parte II. Xustificación
	 INE_PXOM_AAAAMM_B_MX_03ANX_VIXENCIA	Anexo. Ficha de vixencia de planeamento segundo o modelo do anexo 7
 02.AMAP		Análise do modelo de asentamento poboacional
	 INE_PXOM_AAAAMM_B_AMAP_01F	Fichas da AMAP
	 INE_PXOM_AAAAMM_B_AMAP_02PINF	Planos de información da AMAP *
	 INE_PXOM_AAAAMM_B_AMAP_03PORD	Planos de ordenación da AMAP *
	 INE_PXOM_AAAAMM_B_AMAP_04OF	Fotografías aéreas da AMAP
 03.PINF		Planos de información xeral e planos de información do solo urbano*
	 INE_PXOM_AAAAMM_B_PINF_01USOS	Usos do solo existentes
	 INE_PXOM_AAAAMM_B_PINF_02RISCOS	Mapa de riscos
	 INE_PXOM_AAAAMM_B_PINF_03TOPO	Características topográficas do territorio
	 INE_PXOM_AAAAMM_B_PINF_04IOT_AFEC	Instrumentos de ordenación do territorio e afeccións sectoriais
	 INE_PXOM_AAAAMM_B_PINF_05CAT	Identificación dos elementos do catálogo
	 INE_PXOM_AAAAMM_B_PINF_06AREAS_CONT	Áreas contiguas dos municipios estremeiros
	 INE_PXOM_AAAAMM_B_PINF_07EVO_URB	Evolución urbanística do concello
	 INE_PXOM_AAAAMM_B_PINF_08SERV	Redes xerais de servizos existentes
	 INE_PXOM_AAAAMM_B_PINF_09IC	Rede xeral de comunicacións existentes
	 INE_PXOM_AAAAMM_B_PINF_10EL_EQ	Espazos libres, zonas verdes e equipamentos existentes
	 INE_PXOM_AAAAMM_B_PINFSU_01PER	Perímetro
	 INE_PXOM_AAAAMM_B_PINFSU_02URB	Obras de urbanización
	 INE_PXOM_AAAAMM_B_PINFSU_03ED	Características das edificacións existentes
 04.PORD		Planos de ordenación urbanística*
	 INE_PXOM_AAAAMM_B_PORD_01EX	Estrutura xeral e orgánica do territorio
	 INE_PXOM_AAAAMM_B_PORD_02CL	Clasificación e categorización do solo
	 INE_PXOM_AAAAMM_B_PORD_03ORD	Ordenación e xestión do solo
	 INE_PXOM_AAAAMM_B_PORD_04SUC	Solo urbano consolidado
 05.AAE ⁽²⁾		Documentación do procedemento de avaliación ambiental estratéxica
	 INE_PXOM_AAAAMM_B_AAE_01DIE	Documento inicial estratéxico
	 INE_PXOM_AAAAMM_B_AAE_02ALT0	Plano da alternativa 0*
	 INE_PXOM_AAAAMM_B_AAE_03ALT1	Plano da alternativa 1*
	 INE_PXOM_AAAAMM_B_AAE_04ALT2	Plano da alternativa 2*

	INE_PXOM_AAAAMM_B_02EDIT	DOCUMENTO DIXITAL EDITABLE
	01.DOC_EDIT	Arquivos do documento dixital editable
		<p><i>Incorporarase nesta carpeta a totalidade dos arquivos en formato dixital editable a partir dos cales se xere o documento en formato non editable (PDF).</i></p> <p><i>Estes arquivos, con independencia de que se trate de documentación escrita ou gráfica, nomearanse co mesmo código que se define neste anexo para os arquivos PDF, e organizaranse seguindo a mesma estrutura de carpetas proposta para estes.</i></p> <p><i>No caso concreto da documentación gráfica, de usarse programas informáticos que permitan a xeración de varias presentacións ou series de planos nun mesmo arquivo editable, será a presentación ou serie de planos dentro dese arquivo editable a que se nomee co mesmo código do arquivo PDF resultante.</i></p> <p><i>Con todo, mantense a obriga de xerar, como mínimo, un arquivo editable por cada grupo temático de planos, que se nomeará coa codificación básica do instrumento seguida da expresión "_AMAP; _PINF; _PINFSU; _PINFS; _PORD; _AAE; _MOD_ODPXOM; _AMAPDNR" que proceda, e que se arquivará no seu cartafol correspondente segundo a estrutura de carpetas deste anexo.</i></p> <p><i>Respecto da súa extensión, esta será a que corresponda segundo sexa documentación escrita ou gráfica e segundo os programas informáticos empregados para elaborar o documento (.odt, .doc, .docx..., ou a que proceda, para a documentación escrita; .mxd, .qgs..., ou a que proceda, para a documentación gráfica).</i></p> <p><i>En ambos os casos, garantirase o perfecto enlace á orixe da fonte de datos que se empregue para configurar os documentos finais imprimibles e que se achegará na carpeta 02. FONTE_DATOS.</i></p> <p><i>No caso da documentación gráfica, os arquivos de proxecto editables (.mxd, .qgs...) das diferentes series planimétricas achegaranse perfectamente configurados para posibilitar a súa impresión directa a través da composición de mapa, empregando o modelo de cartela e formato definido no anexo 5 destas normas. Na táboa de contidos ou de capas do proxecto, estas virán perfectamente ordenadas e simbolizadas, de xeito que os dous formatos dixitais do documento (editable e PDF) sexan idénticos. Empregaranse para isto os parámetros preceptivos de simboloxía do anexo 2, e o resto da simboloxía non regulada nestas normas será de elección libre do equipo redactor conforme o establecido no seu artigo 8.</i></p> <p><i>*Para os efectos destas normas técnicas, considérase documentación gráfica a identificada neste cadro de contido cun asterisco.</i></p>
	02. FONTE_DATOS	Carpeta orixe da fonte de datos e dos arquivos auxiliares empregados
		<p><i>Incorporarase nesta carpeta a totalidade da fonte de datos e dos arquivos auxiliares empregados para a elaboración dos arquivos en formato dixital editable imprimible, tanto os correspondentes á documentación escrita coma á documentación gráfica (.ods, .xls, .xlsx, .shp, .gpkg, .gml, .gdb, .mdb, .jpg, .tiff, .pdf, .png...).</i></p> <p><i>Preceptivamente, achegarse o conxunto de arquivos vectoriais regulados no anexo 3 destas normas que deberán cumprir co modelo de datos do dito anexo e estar nomeados conforme o disposto nel. Sen prexuízo disto, resulta igualmente preceptiva a achega do resto de arquivos que constitúen a fonte de datos vectoriais do documento de planeamento, elaborados con modelo de datos e nomenclatura libre e á elección do equipo redactor.</i></p> <p><i>No caso de que na elaboración da documentación se opte por traballar con bases de datos empaquetadas (.gdb, .mdb, .gpck...), incluírase a base nesta carpeta, nomeada segundo a codificación básica regulada nestas normas coa expresión INE_TIP_AAAAMM_F_BASE_DATOS ou, de empregar programas informáticos que permitan empaquetar nun mesmo arquivo o proxecto e a fonte de datos, irá incluída no arquivo editable que se achegue na carpeta 01.DOC_EDIT, se ben neste último caso se deixará constancia desta circunstancia nun arquivo de texto que se achegue nesta carpeta de fonte de datos.</i></p> <p><i>En ambos os casos, os arquivos preceptivos regulados no anexo 3 destas normas deberán formar parte da base de datos empaquetada.</i></p> <p><i>Nota: No caso de que o programa SIX empregado non permita que a información contida nas bases de datos empaquetadas comece por un número, engadirase diante da codificación básica anterior un guión baixo segundo a expresión _INE_PXOM_AAAAMM_F_.</i></p>

⁽²⁾ No caso dos borradores das modificacións puntuais de plans xerais que se someten a avaliación ambiental estratéxica simplificada, o contido desta carpeta será o seguinte:


































- Documento ambiental estratéxico [INE_MP0nPXOM_AAAAMM_B_AAE_01DAE]







- Plano da alternativa 0 [INE_MP0nPXOM_AAAAMM_B_AAE_02ALT0]

- Plano da alternativa 1 [INE_MP0nPXOM_AAAAMM_B_AAE_02ALT1]
































- Plano da alternativa 2 [INE_MP0nPXOM_AAAAMM_B_AAE_02ALT2]


















PLAN BÁSICO MUNICIPAL (PBM)


ESTRUTURA DE CARPETAS E CÓDIGO DE ARQUIVOS		DESCRIPCIÓN
Carpetas	Arquivos	
 INE_PBM_AAAAMM_F_01PDF		DOCUMENTO DIXITAL EN PDF
 00.INDEX		Índice xeral do documento
	 INE_PBM_AAAAMM_F_INDEX	Índice xeral do documento e composición do equipo redactor
 01.MX		Memoria xustificativa
	 INE_PBM_AAAAMM_F_MX_01INF	Parte I. Información
	 INE_PBM_AAAAMM_F_MX_02XUS	Parte II. Xustificación
	 INE_PBM_AAAAMM_F_MX_03.1ANX_SINTESE	Anexo I. Anexo síntese
	 INE_PBM_AAAAMM_F_MX_03.2ANX_VIXENCIA	Anexo II. Ficha de vixencia de planeamento segundo o modelo do anexo 7
 02.AMAP		Análise do modelo de asentamento poboacional
	 INE_PBM_AAAAMM_F_AMAP_01M	Memoria da AMAP
	 INE_PBM_AAAAMM_F_AMAP_02F	Fichas da AMAP
	 INE_PBM_AAAAMM_F_AMAP_03PINF	Planos de información da AMAP *
	 INE_PBM_AAAAMM_F_AMAP_04PORD	Planos de ordenación da AMAP *
	 INE_PBM_AAAAMM_F_AMAP_05OF	Fotografías aéreas da AMAP
 03.PINF		Planos de información xeral e planos de información do solo urbano*
	 INE_PBM_AAAAMM_F_PINF_01SEC	Ámbitos afectados por normativas sectoriais , de acordo coa información do PBA
	 INE_PBM_AAAAMM_F_PINF_02IOT	Instrumentos de ordenación do territorio, de acordo coa información do PBA
	 INE_PBM_AAAAMM_F_PINF_03ECN	Elementos culturais e naturais, cos seus contornos de protección e zonas de amortecemento, identificados no PBA
	 INE_PBM_AAAAMM_F_PINF_04ASENT	Asentamentos de poboación, de acordo coa información do PBA
	 INE_PBM_AAAAMM_F_PINF_05DOT	Identificación e localización das dotacións existentes no concello
	 INE_PBM_AAAAMM_F_PINF_06DNRP	Delimitacións de núcleo rural precedentes
	 INE_PBM_AAAAMM_F_PINF_07SU_01ICV	Rede viaria
	 INE_PBM_AAAAMM_F_PINF_07SU_02SERV	Redes de servizo existentes
	 INE_PBM_AAAAMM_F_PINF_07SU_03ED	Estado actual do solo que se vai clasificar como SUC (perímetro, obras de urbanización e edificacións existentes)
 04.PORD		Planos de ordenación urbanística*
	 INE_PBM_AAAAMM_F_PORD_01CL	Clasificación e categorización do solo
	 INE_PBM_AAAAMM_F_PORD_02SUC	Solo urbano consolidado
 05.CAT		Catálogo
	 INE_PBM_AAAAMM_F_CAT_01M	Memoria
	 INE_PBM_AAAAMM_F_CAT_02F	Fichas que integren o plano de información e situación do elemento catalogado
	 INE_PBM_AAAAMM_F_CAT_03NP	Normas de protección para cada nivel
 06.NU		Normas urbanísticas
	 INE_PBM_AAAAMM_F_NU	Normativa urbanística

	07.AAE		Documentación do procedemento de avaliación ambiental estratéxica
		 INE_PBM_AAAAMM_F_AAE_01DAE	Documento ambiental estratéxico
		 INE_PBM_AAAAMM_F_AAE_02ALTO	Plano da alternativa 0*
		 INE_PBM_AAAAMM_F_AAE_03ALT1	Plano da alternativa 1*
		 INE_PBM_AAAAMM_F_AAE_04ALT2	Plano da alternativa 2*
		 INE_PBM_AAAAMM_F_AAE_05IAE	Informe ambiental estratéxico
		 INE_PBM_AAAAMM_F_AAE_06EXT	Extracto ambiental e medidas de seguimento ambiental segundo o modelo do anexo 6
	INE_PBM_AAAAMM_F_02EDIT		DOCUMENTO DIXITAL EDITABLE
	01.DOC_EDIT		Arquivos do documento dixital editable
		<p><i>Incorporarase nesta carpeta a totalidade dos arquivos en formato dixital editable a partir dos cales se xere o documento en formato non editable (PDF).</i></p> <p><i>Estes arquivos, con independencia de que se trate de documentación escrita ou gráfica, nomearanse co mesmo código que se define neste anexo para os arquivos PDF, e organizaranse seguindo a mesma estrutura de carpetas proposta para estes.</i></p> <p><i>No caso concreto da documentación gráfica, de usarse programas informáticos que permitan a xeración de varias presentacións ou series de planos nun mesmo arquivo editable, será a presentación ou serie de planos dentro dese arquivo editable a que se nomee co mesmo código do arquivo PDF resultante.</i></p> <p><i>Con todo, mantense a obriga de xerar, como mínimo, un arquivo editable por cada grupo temático de planos, que se nomeará coa codificación básica do instrumento seguida da expresión "_AMAP; _PINF; _PINFSU; _PINFS; _PORD; _AAE; _MOD_ODPXOM; _AMAPDNR" que proceda, e que se arquivará no seu cartafol correspondente segundo a estrutura de carpetas deste anexo.</i></p> <p><i>Respecto da súa extensión, esta será a que corresponda segundo sexa documentación escrita ou gráfica e segundo os programas informáticos empregados para elaborar o documento (.odt, .doc, .docx..., ou a que proceda, para a documentación escrita; .mxd, .qgs..., ou a que proceda, para a documentación gráfica).</i></p> <p><i>En ambos os casos, garantirase o perfecto enlace á orixe da fonte de datos que se empregue para configurar os documentos finais imprimibles e que se achegará na carpeta 02. FONTE_DATOS.</i></p> <p><i>No caso da documentación gráfica, os arquivos de proxecto editables (.mxd, .qgs...) das diferentes series planimétricas achegarase perfectamente configurados para posibilitar a súa impresión directa a través da composición de mapa, empregando o modelo de cartela e formato definido no anexo 5 destas normas. Na táboa de contidos ou de capas do proxecto, estas virán perfectamente ordenadas e simbolizadas, de xeito que os dous formatos dixitais do documento (editable e PDF) sexan idénticos. Empregarase para isto os parámetros preceptivos de simboloxía do anexo 2, e o resto da simboloxía non regulada nestas normas será de elección libre do equipo redactor conforme o establecido no seu artigo 8.</i></p> <p><i>*Para os efectos destas normas técnicas, considérase documentación gráfica a identificada neste cadro de contido cun asterisco.</i></p>	
	02. FONTE_DATOS		Carpeta orixe da fonte de datos e dos arquivos auxiliares empregados
		<p><i>Incorporarase nesta carpeta a totalidade da fonte de datos e dos arquivos auxiliares empregados para a elaboración dos arquivos en formato dixital editable imprimible, tanto os correspondentes á documentación escrita coma á documentación gráfica (.ods, .xls, .xlsx, .shp, .gpkg, .gml, .gdb, .mdb, .jpg, .tiff, .pdf, .png...).</i></p> <p><i>Preceptivamente, achegarase o conxunto de arquivos vectoriais regulados no anexo 3 destas normas que deberán cumprir co modelo de datos do dito anexo e estar nomeados conforme o disposto nel. Sen prexuízo disto, resulta igualmente preceptiva a achega do resto de arquivos que constitúen a fonte de datos vectoriais do documento de planeamento, elaborados con modelo de datos e nomenclatura libre e á elección do equipo redactor.</i></p> <p><i>No caso de que na elaboración da documentación se opte por traballar con bases de datos empacquetadas (.gdb, .mdb, .gpck...), incluírase a base nesta carpeta, nomeada segundo a codificación básica regulada nestas normas coa expresión INE_TIP_AAAAMM_F_BASE_DATOS ou, de empregar programas informáticos que permitan empacquetar nun mesmo arquivo o proxecto e a fonte de datos, irá incluída no arquivo editable que se achegue na carpeta 01.DOC_EDIT, se ben neste último caso se deixará constancia desta circunstancia nun arquivo de texto que se achegue nesta carpeta de fonte de datos.</i></p> <p><i>En ambos os casos, os arquivos preceptivos regulados no anexo 3 destas normas deberán formar parte da base de datos empacquetada.</i></p> <p><i>Nota: No caso de que o programa SIX empregado non permita que a información contida nas bases de datos empacquetadas comece por un número, engadirase diante da codificación básica anterior un guión baixo segundo a expresión _INE_PXOM_AAAAMM_F_.</i></p>	

PLAN PARCIAL (PP) E PLAN ESPECIAL DE REFORMA INTERIOR (PERI)

ESTRUCTURA DE CARPETAS E CÓDIGO DE ARCHIVOS		DESCRIPCIÓN
Carpetas	Archivos	
 INE_TIP_AAAAMM_F_01PDF ⁽³⁾		DOCUMENTO DIXITAL EN PDF
 00.INDEX		Índice xeral do documento
	 INE_TIP_AAAAMM_F_INDEX	Índice xeral do documento e composición do equipo redactor
 01.MX		Memoria xustificativa
	 INE_TIP_AAAAMM_F_MX_01INF	Parte I. Información
	 INE_TIP_AAAAMM_F_MX_02XUS	Parte II. Xustificación
	 INE_TIP_AAAAMM_F_MX_03.1ANX_FICHA	Anexo I. Ficha resumo
	 INE_TIP_AAAAMM_F_MX_03.2ANX_MOB	Anexo II. Estudo de avaliación da mobilidade
 02.PINF		Planos de información xeral e planos de información do sector*
	 INE_TIP_AAAAMM_F_PINF_01EX	Situación do sector en relación coa estrutura xeral e orgánica do territorio conforme o plan xeral de ordenación municipal
	 INE_TIP_AAAAMM_F_PINF_02ORD	Ordenación establecida no plan xeral para o ámbito e o seu contorno
	 INE_TIP_AAAAMM_F_PINFS_01TOPO	Topográfico, hipsométrico e clinométrico
	 INE_TIP_AAAAMM_F_PINFS_02CATASTRO	Catastral
	 INE_TIP_AAAAMM_F_PINFS_03ACTUAL	Edificacións, usos, infraestruturas e vexetación existentes
	 INE_TIP_AAAAMM_F_PINFS_04IOT_AFEC	Afeccións e incidencia dos instrumentos de ordenación do territorio
	 INE_TIP_AAAAMM_F_PINFS_05RISCOS	Xeomorfolóxico e áreas de riscos xeolóxicos e naturais
	 INE_TIP_AAAAMM_F_PINFS_06PROTECC	Contaminación dos solos e ámbitos e elementos ambientais e do patrimonio con valores que hai que preservar
 03.PORD		Planos de ordenación urbanística*
	 INE_TIP_AAAAMM_F_PORD_01USOS	Asignación de usos pormenorizados
	 INE_TIP_AAAAMM_F_PORD_02SLIC	Sistema local de infraestruturas de redes de comunicación
	 INE_TIP_AAAAMM_F_PORD_03SLIS	Sistema local de infraestrutura de redes de servizos
	 INE_TIP_AAAAMM_F_PORD_04POL	Polígonos
 04.NU		Normas urbanísticas
	 INE_TIP_AAAAMM_F_NU	Normativa urbanística
 05.CAT		Catálogo
	 INE_TIP_AAAAMM_F_CAT_01M	Memoria
	 INE_TIP_AAAAMM_F_CAT_02F	Fichas que integren o plano de información e situación do elemento catalogado
	 INE_TIP_AAAAMM_F_CAT_03NP	Normas de protección para cada nivel
 06.EE		Estudo económico e memoria de viabilidade económica
	 INE_TIP_AAAAMM_F_EE_01EE	Estudo económico
	 INE_TIP_AAAAMM_F_EE_02MVE	Memoria de viabilidade económica

































07. AAE		Documentación do procedemento de avaliación ambiental estratéxica
Se o documento é sometido a avaliación ambiental estratéxica simplificada:	 INE_TIP_AAAAMM_F_AAE_01DAE  INE_TIP_AAAAMM_F_AAE_02ALTO  INE_TIP_AAAAMM_F_AAE_03ALT1  INE_TIP_AAAAMM_F_AAE_04ALT2  INE_TIP_AAAAMM_F_AAE_05IAE	<p>Documento ambiental estratéxico</p> <p>Plano da alternativa 0*</p> <p>Plano da alternativa 1*</p> <p>Plano da alternativa 2*</p> <p>Informe ambiental estratéxico</p>
Se o documento é sometido a avaliación ambiental estratéxica ordinaria:	 INE_TIP_AAAAMM_F_AAE_06DIE  INE_TIP_AAAAMM_F_AAE_07ALTO  INE_TIP_AAAAMM_F_AAE_08ALT1  INE_TIP_AAAAMM_F_AAE_09ALT2  INE_TIP_AAAAMM_F_AAE_10EAE  INE_TIP_AAAAMM_F_AAE_11PAR  INE_TIP_AAAAMM_F_AAE_12RES  INE_TIP_AAAAMM_F_AAE_13DEAE  INE_TIP_AAAAMM_F_AAE_14EXT	<p>Documento inicial estratéxico (só cando o promotor solicite directamente AAEO)</p> <p>Plano da alternativa 0* (só cando o promotor solicite directamente AAEO)</p> <p>Plano da alternativa 1* (só cando o promotor solicite directamente AAEO)</p> <p>Plano da alternativa 2* (só cando o promotor solicite directamente AAEO)</p> <p>Estudo ambiental estratéxico</p> <p>Resultado da participación pública e consultas</p> <p>Documento resumo</p> <p>Declaración ambiental estratéxica</p> <p>Extracto ambiental e medidas de seguimento ambiental segundo o modelo do anexo 6</p>
08.MOD_ODPXOM		Modificación da ordenación do PXOM Documentación adicional dos plans parciais que modifiquen a ordenación detallada establecida no PXOM
	 INE_TIP_AAAAMM_F_MOD_ODPXOM_01MX  INE_TIP_AAAAMM_F_MOD_ODPXOM_02PORD  INE_TIP_AAAAMM_F_MOD_ODPXOM_03DR	<p>Memoria xustificativa</p> <p>Plano de ordenación*</p> <p>Documento refundido</p>
INE_TIP_AAAAMM_F_02EDIT ⁽³⁾		DOCUMENTO DIXITAL EDITABLE
01.DOC_EDIT	<p><i>Incorporarase nesta carpeta a totalidade dos arquivos en formato dixital editable a partir dos cales se xere o documento en formato non editable (PDF).</i></p> <p><i>Estes arquivos, con independencia de que se trate de documentación escrita ou gráfica, nomearanse co mesmo código que se define neste anexo para os arquivos PDF, e organizaranse seguindo a mesma estrutura de carpetas proposta para estes.</i></p> <p><i>No caso concreto da documentación gráfica, de usarse programas informáticos que permitan a xeración de varias presentacións ou series de planos nun mesmo arquivo editable, será a presentación ou serie de planos dentro dese arquivo editable a que se nomee co mesmo código do arquivo PDF resultante.</i></p> <p><i>Con todo, mantense a obriga de xerar, como mínimo, un arquivo editable por cada grupo temático de planos, que se nomeará coa codificación básica do instrumento seguida da expresión "_AMAP; _PINF; _PINFSU; _PINFS; _PORD; _AAE; _MOD_ODPXOM; _AMAPDNR" que proceda, e que se arquivará no seu cartafol correspondente segundo a estrutura de carpetas deste anexo.</i></p> <p><i>Respecto da súa extensión, esta será a que corresponda segundo sexa documentación escrita ou gráfica e segundo os programas informáticos empregados para elaborar o documento (.odt, .doc, .docx..., ou a que proceda, para a documentación escrita: .mxd, .qgs..., ou a que proceda, para a documentación gráfica).</i></p> <p><i>En ambos os casos, garantírase o perfecto enlazamento á orixe da fonte de datos que se empregue para configurar os documentos finais imprimibles e que se achegará na carpeta 02. FONTE_DATOS.</i></p>	Arquivos do documento dixital editable










		<p>No caso da documentación gráfica, os arquivos de proxecto editables (.mxd, .qgs...) das diferentes series planimétricas achegarase perfectamente configurados para posibilitar a súa impresión directa a través da composición de mapa, empregando o modelo de cartela e formato definido no anexo 5 destas normas. Na táboa de contidos ou de capas do proxecto, estas virán perfectamente ordenadas e simbolizadas, de xeito que os dous formatos dixitais do documento (editable e PDF) sexan idénticos. Empregaranse para isto os parámetros preceptivos de simboloxía do anexo 2, e o resto da simboloxía non regulada nestas normas será de elección libre do equipo redactor conforme o establecido no seu artigo 8.</p> <p><i>*Para os efectos destas normas técnicas, considérase documentación gráfica a identificada neste cadro de contido cun asterisco.</i></p>
	02. FONTE_DATOS	Carpeta orixe da fonte de datos e dos arquivos auxiliares empregados
		<p>Incorporaranse nesta carpeta a totalidade da fonte de datos e dos arquivos auxiliares empregados para a elaboración dos arquivos en formato dixital editable imprimible, tanto os correspondentes á documentación escrita coma á documentación gráfica (.ods, .xls, .xlsx, .shp, .gpkg, .gml, .gdb, .mdb, .jpg, .tiff, .pdf, .png...).</p> <p>Preceptivamente, achegarase o conxunto de arquivos vectoriais regulados no anexo 3 destas normas que deberán cumprir co modelo de datos do dito anexo e estar nomeados conforme o disposto nel. Sen prexuízo disto, resulta igualmente preceptiva a achega do resto de arquivos que constitúen a fonte de datos vectoriais do documento de planeamento, elaborados con modelo de datos e nomenclatura libre e á elección do equipo redactor.</p> <p>No caso de que na elaboración da documentación se opte por traballar con bases de datos empacquetadas (.gdb, .mdb, .gpck...), incluírase a base nesta carpeta, nomeada segundo a codificación básica regulada nestas normas coa expresión <code>INE_TIP_AAAAMM_F_BASE_DATOS</code> ou, de empregar programas informáticos que permitan empacquetar nun mesmo arquivo o proxecto e a fonte de datos, irá incluída no arquivo editable que se achegue na carpeta <code>01.DOC_EDIT</code>, se ben neste último caso se deixará constancia desta circunstancia nun arquivo de texto que se achegue nesta carpeta de fonte de datos.</p> <p>En ambos os casos, os arquivos preceptivos regulados no anexo 3 destas normas deberán formar parte da base de datos empacquetada.</p> <p><i>Nota: No caso de que o programa SIX empregado non permita que a información contida nas bases de datos empacquetadas comece por un número, engadirase diante da codificación básica anterior un guión baixo segundo a expresión <code>_INE_PXOM_AAAAMM_F_</code>.</i></p>

⁽³⁾ No campo TIP da nomenclatura de carpetas e documentos empregárase o dominio seguinte:

- PERI: cando se trate dun plan especial de reforma interior
- PP: cando se trate dun plan parcial
































PLAN ESPECIAL (PE) ⁽⁴⁾





ESTRUCTURA DE CARPETAS E CÓDIGO DE ARCHIVOS		DESCRIPCIÓN
Carpetas	Archivos	
 INE_PE_AAAAMM_F_01PDF		DOCUMENTO DIXITAL EN PDF
 00.INDEX		Índice xeral do documento
	 INE_PE_AAAAMM_F_INDEX	Índice xeral do documento e composición do equipo redactor
 01.MX		Memoria xustificativa
	 INE_PE_AAAAMM_F_MX_01INF	Parte I. Información
	 INE_PE_AAAAMM_F_MX_02XUS	Parte II. Xustificación
 02.PINF		Planos de información urbanística*
	 INE_PE_AAAAMM_F_PINF	Planos de información
 03.PORD		Planos de ordenación urbanística*
	 INE_PE_AAAAMM_F_PORD	Planos de ordenación
 04.NU		Normas urbanísticas
	 INE_PE_AAAAMM_F_NU	Normativa urbanística
 05.CAT		Catálogo
	 INE_PE_AAAAMM_F_CAT_01M	Memoria
	 INE_PE_AAAAMM_F_CAT_02F	Fichas que integren o plano de información e situación do elemento catalogado
	 INE_PE_AAAAMM_F_CAT_03NP	Normas de protección para cada nivel
 06.EE		Estudo económico e memoria de viabilidade económica
	 INE_PE_AAAAMM_F_EE_01EE	Estudo económico
	 INE_PE_AAAAMM_F_EE_02MVE	Memoria de viabilidade económica
 07.AAE		Documentación do procedemento de avaliación ambiental estratéxica
	Se o documento é sometido a avaliación ambiental estratéxica simplificada:	
	 INE_PE_AAAAMM_F_AAE_01DAE	Documento ambiental estratéxico
	 INE_PE_AAAAMM_F_AAE_02ALTO	Plano da alternativa 0*
	 INE_PE_AAAAMM_F_AAE_03ALT1	Plano da alternativa 1*
	 INE_PE_AAAAMM_F_AAE_04ALT2	Plano da alternativa 2*
	 INE_PE_AAAAMM_F_AAE_05IAE	Informe ambiental estratéxico
	Se o documento é sometido a avaliación ambiental estratéxica ordinaria:	
	 INE_PE_AAAAMM_F_AAE_06DIE	Documento inicial estratéxico (só cando o promotor solicite directamente AAEO)
	 INE_PE_AAAAMM_F_AAE_07ALTO	Plano da alternativa 0*
	 INE_PE_AAAAMM_F_AAE_08ALT1	Plano da alternativa 1*
	 INE_PE_AAAAMM_F_AAE_09ALT2	Plano da alternativa 2*
	 INE_PE_AAAAMM_F_AAE_10EAE	Estudo ambiental estratéxico (só cando o promotor solicite directamente AAEO)
	 INE_PE_AAAAMM_F_AAE_11PAR	Resultado da participación pública e consultas
	 INE_PE_AAAAMM_F_AAE_12RES	Documento resumo

		 INE_PE_AAAAMM_F_AAE_13DEAE	Declaración ambiental estratéxica
		 INE_PE_AAAAMM_F_AAE_14EXT	Extracto ambiental e medidas de seguimento ambiental segundo o modelo do anexo 6
	 08.MOD_ODPXOM		Modificación da ordenación do PXOM Documentación adicional dos plans especiais que modifiquen a ordenación detallada establecida no PXOM
		 INE_PE_AAAAMM_F_MOD_ODPXOM_01MX	Memoria xustificativa
		 INE_PE_AAAAMM_F_MOD_ODPXOM_02PORD	Plano de ordenación*
		 INE_PE_AAAAMM_F_MOD_ODPXOM_03DR	Documento refundido
	 INE_PE_AAAAMM_F_02EDIT		DOCUMENTO DIXITAL EDITABLE
	 01.DOC_EDIT		Arquivos do documento dixital editable
		<p><i>Incorporarase nesta carpeta a totalidade dos arquivos en formato dixital editable a partir dos cales se xere o documento en formato non editable (PDF).</i></p> <p><i>Estes arquivos, con independencia de que se trate de documentación escrita ou gráfica, nomearanse co mesmo código que se define neste anexo para os arquivos PDF, e organizaranse seguindo a mesma estrutura de carpetas proposta para estes.</i></p> <p><i>No caso concreto da documentación gráfica, de usarse programas informáticos que permitan a xeración de varias presentacións ou series de planos nun mesmo arquivo editable, será a presentación ou serie de planos dentro dese arquivo editable a que se nomee co mesmo código do arquivo PDF resultante.</i></p> <p><i>Con todo, mantense a obriga de xerar, como mínimo, un arquivo editable por cada grupo temático de planos, que se nomeará coa codificación básica do instrumento seguida da expresión "_AMAP"; "_PINF"; "_PINFSU"; "_PINFS"; "_PORD"; "_AAE"; "_MOD_ODPXOM"; "_AMAPDNR" que proceda, e que se arquivará no seu cartafol correspondente segundo a estrutura de carpetas deste anexo.</i></p> <p><i>Respecto da súa extensión, esta será a que corresponda segundo sexa documentación escrita ou gráfica e segundo os programas informáticos empregados para elaborar o documento (.odt, .doc, .docx..., ou a que proceda, para a documentación escrita; .mxd, .qgs..., ou a que proceda, para a documentación gráfica).</i></p> <p><i>En ambos os casos, garantirase o perfecto enlazamento á orixe da fonte de datos que se empregue para configurar os documentos finais imprimibles e que se achegará na carpeta 02. FONTE_DATOS.</i></p> <p><i>No caso da documentación gráfica, os arquivos de proxecto editables (.mxd, .qgs...) das diferentes series planimétricas achegarase perfectamente configurados para posibilitar a súa impresión directa a través da composición de mapa, empregando o modelo de cartela e formato definido no anexo 5 destas normas. Na táboa de contidos ou de capas do proxecto, estas virán perfectamente ordenadas e simbolizadas, de xeito que os dous formatos dixitais do documento (editable e PDF) sexan idénticos. Empregarase para isto os parámetros preceptivos de simboloxía do anexo 2, e o resto da simboloxía non regulada nestas normas será de elección libre do equipo redactor conforme o establecido no seu artigo 8.</i></p> <p><i>*Para os efectos destas normas técnicas, considérase documentación gráfica a identificada neste cadro de contido cun asterisco.</i></p>	
	 02. FONTE_DATOS		Carpeta orixe da fonte de datos e dos arquivos auxiliares empregados
		<p><i>Incorporarase nesta carpeta a totalidade da fonte de datos e dos arquivos auxiliares empregados para a elaboración dos arquivos en formato dixital editable imprimible, tanto os correspondentes á documentación escrita coma á documentación gráfica (.ods, .xls, .xlsx, .shp, .gpkg, .gml, .gdb, .mdb, .jpg, .tiff, .pdf, .png...).</i></p> <p><i>Preceptivamente, achegarase o conxunto de arquivos vectoriais regulados no anexo 3 destas normas que deberán cumprir co modelo de datos do dito anexo e estar nomeados conforme o disposto nel. Sen prexuízo disto, resulta igualmente preceptiva a achega do resto de arquivos que constitúen a fonte de datos vectoriais do documento de planeamento, elaborados con modelo de datos e nomenclatura libre e á elección do equipo redactor.</i></p> <p><i>No caso de que na elaboración da documentación se opte por traballar con bases de datos empacquetadas (.gdb, .mdb, .gpck...), incluírase a base nesta carpeta, nomeada segundo a codificación básica regulada nestas normas coa expresión INE_TIP_AAAAMM_F_BASE_DATOS ou, de empregar programas informáticos que permitan empacquetar nun mesmo arquivo o proxecto e a fonte de datos, irá incluída no arquivo editable que se achegue na carpeta 01.DOC_EDIT, se ben neste último caso se deixará constancia desta circunstancia nun arquivo de texto que se achegue nesta carpeta de fonte de datos.</i></p> <p><i>En ambos os casos, os arquivos preceptivos regulados no anexo 3 destas normas deberán formar parte da base de datos empacquetada.</i></p> <p><i>Nota: No caso de que o programa SIX empregado non permita que a información contida nas bases de datos empacquetadas comece por un número, engadirase diante da codificación básica anterior un guión baixo segundo a expresión _INE_PXOM_AAAAMM_F_.</i></p>	













⁽⁴⁾ Esta estrutura de carpetas e documentos resulta de aplicación para os plans especiais que non sexan plans especiais de reforma interior.

DELIMITACIÓN DE NÚCLEO RURAL (DNR)

ESTRUCTURA DE CARPETAS E CÓDIGO DE ARQUIVOS		DESCRIPCIÓN
Carpetas	Arquivos	
 INE_DNR_AAAAMM_F_01PDF		DOCUMENTO DIXITAL EN PDF
 00.INDEX		Índice xeral do documento
	 INE_DNR_AAAAMM_F_INDEX	Índice xeral do documento e composición do equipo redactor
 01.MX		Memoria xustificativa
	 INE_DNR_AAAAMM_F_MX_01INF	Parte I. Información
	 INE_DNR_AAAAMM_F_MX_02XUS	Parte II. Xustificación
 02.AMAPDNR		Análise do modelo de asentamento poboacional
	 INE_DNR_AAAAMM_F_AMAPDNR_01F	Ficha
	 INE_DNR_AAAAMM_F_AMAPDNR_02PINF	Planos de información*
	 INE_DNR_AAAAMM_F_AMAPDNR_03PORD	Planos de ordenación*
	 INE_DNR_AAAAMM_F_AMAPDNR_04OF	Fotografías aéreas
 03.NU		Normas urbanísticas
	 INE_DNR_AAAAMM_F_NU	Normativa urbanística
 04.CAT		Catálogo
	 INE_DNR_AAAAMM_F_CAT_01M	Memoria
	 INE_DNR_AAAAMM_F_CAT_02F	Fichas que integren o plano de información e situación do elemento catalogado
	 INE_DNR_AAAAMM_F_CAT_03NP	Normas de protección para cada nivel
 05.AAE		Documentación do procedemento de avaliación ambiental estratéxica
	Se o documento é sometido a avaliación ambiental estratéxica simplificada:	
	 INE_DNR_AAAAMM_F_AAE_01DAE	Documento ambiental estratéxico
	 INE_DNR_AAAAMM_F_AAE_02ALTO	Plano da alternativa 0*
	 INE_DNR_AAAAMM_F_AAE_03ALT1	Plano da alternativa 1*
	 INE_DNR_AAAAMM_F_AAE_04ALT2	Plano da alternativa 2*
	 INE_DNR_AAAAMM_F_AAE_05IAE	Informe ambiental estratéxico
	Se o documento é sometido a avaliación ambiental estratéxica ordinaria:	
	 INE_PE_AAAAMM_F_AAE_06DIE	Documento inicial estratéxico (só cando o promotor solicite directamente AAEO)
	 INE_PE_AAAAMM_F_AAE_07ALTO	Plano da alternativa 0*
	 INE_PE_AAAAMM_F_AAE_08ALT1	Plano da alternativa 1*
	 INE_PE_AAAAMM_F_AAE_09ALT2	Plano da alternativa 2*
	 INE_DNR_AAAAMM_F_AAE_10EAE	Estudo ambiental estratéxico (só cando o promotor solicite directamente AAEO)
	 INE_DNR_AAAAMM_F_AAE_11PAR	Resultado da participación pública e consultas
	 INE_DNR_AAAAMM_F_AAE_12RES	Documento resumo
	 INE_DNR_AAAAMM_F_AAE_13DEAE	Declaración ambiental estratéxica

		 INE_DNR_AAAAMM_F_AAE_14EXT	Extracto ambiental e medidas de seguimento ambiental segundo o modelo do anexo 6
	INE_DNR_AAAAMM_F_02EDIT		DOCUMENTO DIXITAL EDITABLE
	01.DOC_EDIT		Arquivos do documento dixital editable
		<p><i>Incorporarase nesta carpeta a totalidade dos arquivos en formato dixital editable a partir dos cales se xere o documento en formato non editable (PDF).</i></p> <p><i>Estes arquivos, con independencia de que se trate de documentación escrita ou gráfica, nomearanse co mesmo código que se define neste anexo para os arquivos PDF, e organizaranse seguindo a mesma estrutura de carpetas proposta para estes.</i></p> <p><i>No caso concreto da documentación gráfica, de usarse programas informáticos que permitan a xeración de varias presentacións ou series de planos nun mesmo arquivo editable, será a presentación ou serie de planos dentro dese arquivo editable a que se nomee co mesmo código do arquivo PDF resultante.</i></p> <p><i>Con todo, mantense a obriga de xerar, como mínimo, un arquivo editable por cada grupo temático de planos, que se nomeará coa codificación básica do instrumento seguida da expresión "_AMAP; _PINF; _PINFSU; _PINFS; _PORD; _AAE; _MOD_ODPXOM; _AMAPDNR" que proceda, e que se arquivará no seu cartafol correspondente segundo a estrutura de carpetas deste anexo.</i></p> <p><i>Respecto da súa extensión, esta será a que corresponda segundo sexa documentación escrita ou gráfica e segundo os programas informáticos empregados para elaborar o documento (.odt, .doc, .docx..., ou a que proceda, para a documentación escrita; .mxd, .qgs..., ou a que proceda, para a documentación gráfica).</i></p> <p><i>En ambos os casos, garantirase o perfecto enlace á orixe da fonte de datos que se empregue para configurar os documentos finais imprimibles e que se achegará na carpeta 02. FONTE_DATOS.</i></p> <p><i>No caso da documentación gráfica, os arquivos de proxecto editables (.mxd, .qgs...) das diferentes series planimétricas achegaranse perfectamente configurados para posibilitar a súa impresión directa a través da composición de mapa, empregando o modelo de cartela e formato definido no anexo 5 destas normas. Na táboa de contidos ou de capas do proxecto, estas virán perfectamente ordenadas e simbolizadas, de xeito que os dous formatos dixitais do documento (editable e PDF) sexan idénticos. Empregaranse para isto os parámetros preceptivos de simboloxía do anexo 2, e o resto da simboloxía non regulada nestas normas será de elección libre do equipo redactor conforme o establecido no seu artigo 8.</i></p> <p><i>*Para os efectos destas normas técnicas, considérase documentación gráfica a identificada neste cadro de contido cun asterisco.</i></p>	
	02. FONTE_DATOS		Carpeta orixe da fonte de datos e dos arquivos auxiliares empregados
		<p><i>Incorporarase nesta carpeta a totalidade da fonte de datos e dos arquivos auxiliares empregados para a elaboración dos arquivos en formato dixital editable imprimible, tanto os correspondentes á documentación escrita coma á documentación gráfica (.ods, .xls, .xlsx, .shp, .gpkg, .gml, .gdb, .mdb, .jpg, .tiff, .pdf, .png...).</i></p> <p><i>Preceptivamente, achegarase o conxunto de arquivos vectoriais regulados no anexo 3 destas normas que deberán cumprir co modelo de datos do dito anexo e estar nomeados conforme o disposto nel. Sen prexuízo disto, resulta igualmente preceptiva a achega do resto de arquivos que constitúen a fonte de datos vectoriais do documento de planeamento, elaborados con modelo de datos e nomenclatura libre e á elección do equipo redactor.</i></p> <p><i>No caso de que na elaboración da documentación se opte por traballar con bases de datos empacquetadas (.gdb, .mdb, .gpck...), incluírase a base nesta carpeta, nomeada segundo a codificación básica regulada nestas normas coa expresión INE_TIP_AAAAMM_F_BASE_DATOS ou, de empregar programas informáticos que permitan empacquetar nun mesmo arquivo o proxecto e a fonte de datos, irá incluída no arquivo editable que se achegue na carpeta 01.DOC_EDIT, se ben neste último caso se deixará constancia desta circunstancia nun arquivo de texto que se achegue nesta carpeta de fonte de datos.</i></p> <p><i>En ambos os casos, os arquivos preceptivos regulados no anexo 3 destas normas deberán formar parte da base de datos empacquetada.</i></p> <p><i>Nota: No caso de que o programa SIX empregado non permita que a información contida nas bases de datos empacquetadas comece por un número, engadirase diante da codificación básica anterior un guión baixo segundo a expresión _INE_PXOM_AAAAMM_F_.</i></p>	

ESTUDO DE DETALLE (ED)

ESTRUTURA DE CARPETAS E CÓDIGO DE ARQUIVOS		DESCRIPCIÓN
Carpetas	Arquivos	
 INE_ED_AAAAMM_F_01PDF		DOCUMENTO DIXITAL EN PDF
 00.INDEX		Índice xeral do documento
	 INE_ED_AAAAMM_F_INDEX	Índice xeral do documento e composición do equipo redactor
 01.MX		Memoria xustificativa
	 INE_ED_AAAAMM_F_01MX	Memoria xustificativa
 02.PINF		Planos de información urbanística*
	 INE_ED_AAAAMM_F_PINF	Planos de información
 03.PORD		Planos de ordenación urbanística*
	 INE_ED_AAAAMM_F_PORD	Planos de ordenación
 INE_ED_AAAAMM_F_02EDIT		DOCUMENTO DIXITAL EDITABLE
 01.DOC_EDIT		Arquivos do documento dixital editable
	<p><i>Incorporarase nesta carpeta a totalidade dos arquivos en formato dixital editable a partir dos cales se xere o documento en formato non editable (PDF).</i></p> <p><i>Estes arquivos, con independencia de que se trate de documentación escrita ou gráfica, nomearanse co mesmo código que se define neste anexo para os arquivos PDF, e organizaranse seguindo a mesma estrutura de carpetas proposta para estes.</i></p> <p><i>No caso concreto da documentación gráfica, de usarse programas informáticos que permitan a xeración de varias presentacións ou series de planos nun mesmo arquivo editable, será a presentación ou serie de planos dentro dese arquivo editable a que se nomee co mesmo código do arquivo PDF resultante.</i></p> <p><i>Con todo, mantense a obriga de xerar, como mínimo, un arquivo editable por cada grupo temático de planos, que se nomeará coa codificación básica do instrumento seguida da expresión "_AMAP; _PINF; _PINFSU; _PINFS; _PORD; _AAE; _MOD_ODPXOM; _AMAPDNR" que proceda, e que se arquivará no seu cartafol correspondente segundo a estrutura de carpetas deste anexo.</i></p> <p><i>Respecto da súa extensión, esta será a que corresponda segundo sexa documentación escrita ou gráfica e segundo os programas informáticos empregados para elaborar o documento (.odt, .doc, .docx..., ou a que proceda, para a documentación escrita; .mxd, .qgs..., ou a que proceda, para a documentación gráfica).</i></p> <p><i>En ambos os casos, garantirase o perfecto enlace á orixe da fonte de datos que se empregue para configurar os documentos finais imprimibles e que se achegará na carpeta 02. FONTE_DATOS.</i></p> <p><i>No caso da documentación gráfica, os arquivos gráficos editables das diferentes series planimétricas achegaranse perfectamente configurados para posibilitar a súa impresión directa a través do seu modo presentación, empregando o modelo de cartela e formato definido no anexo 5 destas normas, e garantindo que os dous formatos dixitais do documento (editable e PDF) sexan idénticos. A simboloxía non regulada nestas normas será de elección libre do equipo redactor conforme o establecido no seu artigo 8.</i></p> <p><i>*Para os efectos destas normas técnicas, considérase documentación gráfica a identificada neste cadro de contido cun asterisco.</i></p>	
 02. FONTE_DATOS		Carpeta orixe da fonte de datos e dos arquivos auxiliares empregados
	<p><i>Incorporarase nesta carpeta a totalidade da fonte de datos e dos arquivos auxiliares empregados para a elaboración dos arquivos en formato dixital editable imprimible, tanto os correspondentes á documentación escrita coma á documentación gráfica (.ods, .xls, .xlsx, .shp, .gpkg, .gml, .gdb, .mdb, .jpg, .tiff, .pdf, .png...).</i></p> <p><i>Preceptivamente, achegaranse os arquivos que constitúen a fonte de datos vectoriais do documento de planeamento elaborados.</i></p> <p><i>No caso de que na elaboración da documentación se opte por traballar con bases de datos empaquetadas (.gdb, .mdb, .gpck...), incluírase a base nesta carpeta, nomeada segundo a codificación básica regulada nestas normas coa expresión INE_TIP_AAAAMM_F_BASE_DATOS ou, de empregar programas informáticos que permitan empaquetar nun mesmo arquivo o proxecto e a fonte de datos, irá incluída no arquivo editable que se achegue na carpeta 01.DOC_EDIT, se ben neste último caso se deixará constancia desta circunstancia nun arquivo de texto que se achegue nesta carpeta de fonte de datos.</i></p> <p><i>Nota: No caso de que o programa SIX empregado non permita que a información contida nas bases de datos empaquetadas comece por un número, engadirase diante da codificación básica anterior un guión baixo segundo a expresión _INE_PXOM_AAAAMM_F_.</i></p>	