

PLAN DE ORDENACIÓN DO LITORAL



TÍTULO VII ANEXOS

1. ESPAZOS
DE INTERESE
PAISAXÍSTICO
2. NÚCLEOS DE
IDENTIDADE DO
LITORAL
3. PRAIAS
4. MARCO
XURÍDICO
5. GRAO DE
COMPATIBILIDADE

PLAN DE ORDENACIÓN DO LITORAL



TÍTULO VII

ANEXO 1

Espazos de interese
paisaxístico



1.	MARIÑA LUCENSE	05
2.	RÍAS ALTAS	09
3.	GOLFO ÁRTABRO.....	13
4.	ARCO BERGANTIÑÁN	17
5.	COSTA DA MORTE.....	21
6.	RÍAS BAIXAS	25
7.	COSTA SUR.....	29



Illas Pancha



Mariña Lucense



Monte Castelo



Monte Coroa



Roncadoira



Costa de Morás



San Cibrao e ría de Lieiro



Os Fondós

	TOPONIMIA	UNIDADE DE PAISAXE	TIPOLOXÍA DE UNIDADE DE PAISAXE	COMARCA	SECTOR
1	Illa Pancha	Ribadeo Costa de Rinlo	A4_Meso cantís. Cantís con parede de forte inclinación	Mariña lucense	Ría de Ribadeo
2	Monte Coroa	Costa de Rinlo As Catedrais Cabeceiras do Río Grande	A4_Meso cantís. Cantís con parede de forte inclinación B3_Frontes acantiladas de teito plano E3_Cabeceiras fluviais: partes altas das concas		Mariña Oriental
3	Os Fondós	Esteiro do Masma	D1_Paisaxes de esteiro		Ría de Foz
4	Monte Castelo	Burela Val do río Xunco Costa de Cangas	B2_Vertentes acantiladas de perfil composto E1_Vales principais sen encaixe acusado B3_Frontes acantiladas de teito plano		Mariña Occidental
5	San Cibrao e ría de Lieiro	Ría de Lieiro	D1_Paisaxes de esteiro		
6	Costa de Morás	Costa de Morás	A2_Grandes cantís convexos		
		Enseada de Lago	D1_Paisaxes de esteiro		
7	Roncadoira	Enseada de Portocelo	D1_Paisaxes de esteiro		
		Roncadoiro	A2_Grandes cantís convexos		
8	Monte das Modias	Vilachá	A4_Meso cantís. Cantís con parede de forte inclinación		
		Enseada de Portocelo	A4_Meso cantís. Cantís con parede de forte inclinación D1_Paisaxes de esteiro		



Monte das Modias



Monte Faro



Vixia do Vicedo



Monte da Atalaia



Punta do Fuciño do Porco



Illas de Coelleira



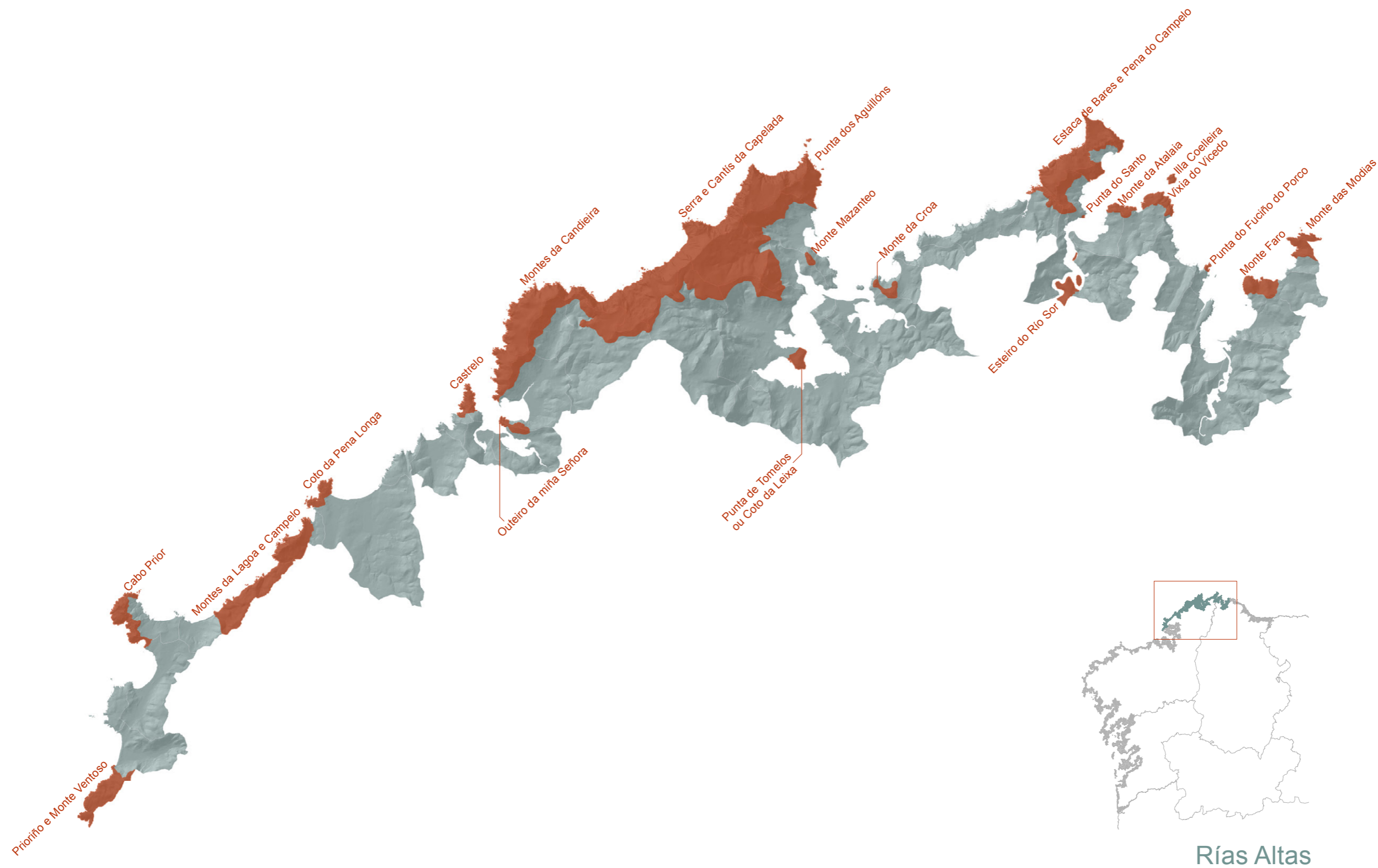
Outeiro da Miña Señora



Esteiro do río Sor



Punta do Santo





Pena do Campelo



Estaca de Bares



Monte da Croa



Punta de Tomelos. Coto da Leixa



Monte de Mazanteo



Punta dos Aguillóns



Cantís da Capelada



Montes da Candieira

	TOPONIMIA	UNIDADE DE PAISAXE	TIPOLOXÍA DE UNIDADE DE PAISAXE	COMARCA	SECTOR
8	Monte das Modias	Monte das Modias	A2_Grandes cantís convexos	Rías Altas	Ría de Viveiro
		Enseadas de Meitón e Muiñelo	B1_Vertentes de pendente moderada		
9	Monte Faro	Monte Faro	A2_Grandes cantís convexos		
		Enseada do Esteiro	C1_Costa dos grandes complexos sedimentarios		
		Area Faro	B1_Vertentes de pendente moderada		
10	Punta do Fuciño do Porco	Cantís do Facho	A4_Meso cantís. Cantís con parede de forte inclinación		Ría do Barqueiro
11	Vixía do Vicedo	Vixía do Vicedo	A2_Grandes cantís convexos		
		Xilloi	C1_Costa dos grandes complexos sedimentarios		
		Costa de Ventosa	A4_Meso cantís. Cantís con parede de forte inclinación		
12	Illa Coelleira	Illa Coelleira	A2_Grandes cantís convexos		
13	Monte da Atalaia	Monte da Atalaia	C1_Costa dos grandes complexos sedimentarios		
		Xilloi	B1_Vertentes de pendente moderada		
		O Vicedo			
14	Esteiro do río Sor	Esteiro do Sor	D1_Paisaxes de esteiro		
15	Punta do Santo	Punta do Santo	A3_Vertentes acantiladas		
16	Estaca de Bares e Pena do Campelo	Estaca de Bares	A1_Mega cantís		Costa de Bares e Picón
		Punta do Castro	B1_Vertentes de pendente moderada		
		Pena do Campelo	A2_Grandes cantís convexos		
		O Esteiro	D1_Paisaxes de esteiro		
		Bares	C2_Complexos sedimentarios remontantes		
		Punta do Santo	A3_Vertentes acantiladas		
		O Barqueiro	B1_Vertentes de pendente moderada		
17	Monte da Croa	Espasante	C1_Costa dos grandes complexos sedimentarios		Rías Altas
		Cantís do Picoto	A3_Vertentes acantiladas		
		Ría de Ladrado	D1_Paisaxes de esteiro		
18	Punta de Tomelos ou Coto da Leixa	Esteiro do río Maior	D1_Paisaxes de esteiro		
19	Monte Mazanteo	Monte Mazanteo	A3_Vertentes acantiladas		
		Cariño	C1_Costa dos grandes complexos sedimentarios		
		Esteiro de Sismundi	D1_Paisaxes de esteiro		
20	Punta dos Aguillóns	Punta dos Aguillóns	A1_Mega cantís		
21	Serra e Cantís da Capelada	Cariño	C1_Costa dos grandes complexos sedimentarios	A Capelada	
		Tributarios das enseadas de Mera e Esteiro	E3_Cabeceiras fluviais: partes altas das concas		
		Cantís da Capelada	A1_Mega cantís	Ría de Ortigueira	
		Rego de Lourido	E3_Cabeceiras fluviais: partes altas das concas		
		Fontes do Condomiñas	D1_Paisaxes de esteiro		
		Esteiro do río Maior	D1_Paisaxes de esteiro		
22	Montes da Candieira	Río Condomiñas	E3_Cabeceiras fluviais: partes altas das concas	A Capelada	
		Montes da Candieira	A1_Mega cantís	Ría de Cedeira	
		Cedeira	D1_Paisaxes de esteiro		
23	Outeiro da Miña Señora	Monte da Croa	A3_Vertentes acantiladas		
		Vilarrube leste-río das Mestas	D1_Paisaxes de esteiro		
		Cedeira	A3_Vertentes acantiladas		
24	Castrelo	Punta Chirlateira leste	A4_Meso cantís. Cantís con parede de forte inclinación	Costa norte de Ferrol	
		Punta Chirlateira oeste			
25	Coto da Pena longa	Portiño de Meirás e Punta Frouxeira	A4_Meso cantís. Cantís con parede de forte inclinación		
		A Frouxeira	C1_Costa dos grandes complexos sedimentarios		
26	Montes da Lagoa e Campelo	Montes da Lagoa e Campelo	A1_Mega cantís		
27	Cabo Prior	Cabo Prior	A2_Grandes cantís convexos		
		O Prioriño	A3_Vertentes acantiladas		
		Santa Comba	C1_Costa dos grandes complexos sedimentarios		
28	Prioriño e Monte Ventoso	Cantís do Pieiro e Monte Ventoso	A2_Grandes cantís convexos		
		Doniños	C1_Costa dos grandes complexos sedimentarios		



Torre de Hércules



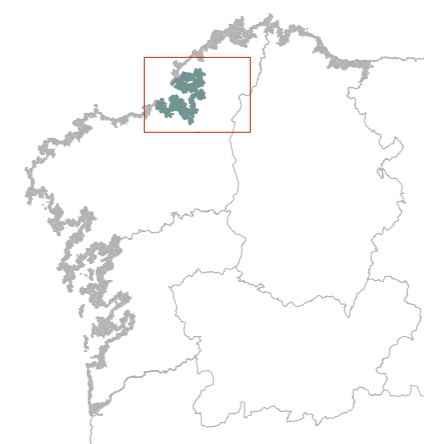
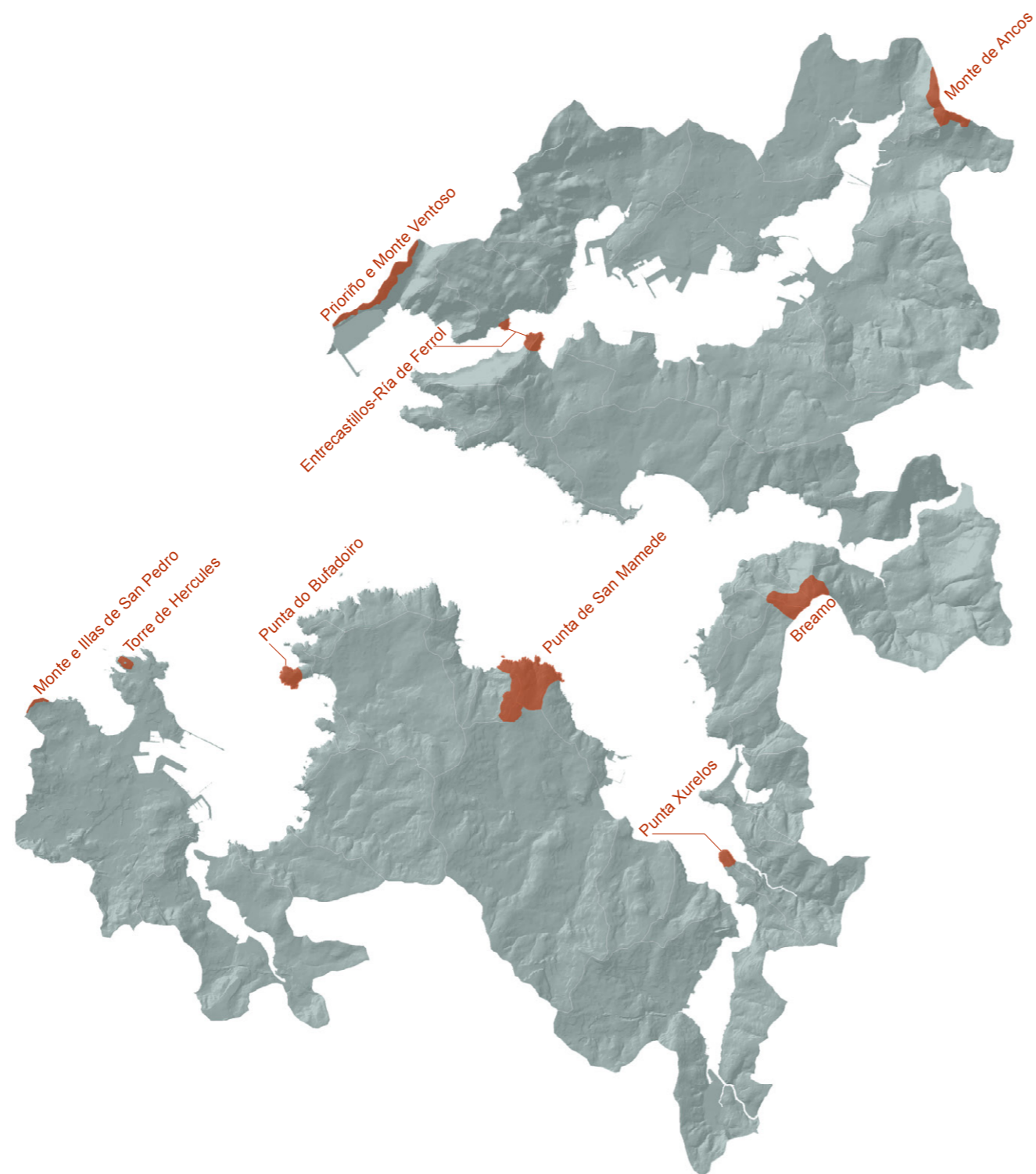
Entrecastelos. Ría de Ferrol



Punta Xurelos



Breamo



Golfo Ártabro



Punta do Bufadoiro



Monte de Ancos



Punta de San Mamede

	TOPONIMIA	UNIDADE DE PAISAXE	TIPOLOXÍA DE UNIDADE DE PAISAXE	COMARCA	SECTOR
28	Prioriño e Monte Ventoso	Porto exterior de Ferrol	A3_Vertentes acantiladas	Golfo Ártabro	Ría de Ferrol
29	Entrecastelos/ría de Ferrol	Enseada de Baño	D1_Paisaxes de esteiro		
		Montes de Brión Cantís da Palma e do Segá	B1_Vertentes de pendente moderada A3_Vertentes acantiladas		
30	Monte de Ancos	Esteiros do Xubia e O Freixeiro Marismas do Beelle	D1_Paisaxes de esteiro D2_Costa baixa de marismas e chairas intermareais		
31	Breamo	Esteiro do Eume Pontedeume Cantís da Centroña Cabeceira do río Vidreiro Ver	D1_Paisaxes de esteiro B1_Vertentes de pendente moderada A3_Vertentes acantiladas E3_Cabeceiras fluviais: partes altas das concas B1_Vertentes de pendente moderada		Ría de Ares e Betanzos
		32	Punta Xurelos		
33	Punta de San Mamede	Punta de San Mamede Praia de San Pedro Sada	A2_Grandes cantís convexos B1_Vertentes de pendente moderada C1_Costa dos grandes complexos sedimentarios		
34	Punta de Bufadoiro	Puntas de Mera e Meán	A4_Meso cantís. Cantís con parede de forte inclinación		
35	Torre de Hércules	A Coruña	B4_Paisaxes aplanadas mixtas		
36	Monte e Illas de San Pedro	A Coruña			



Monte do Moucho



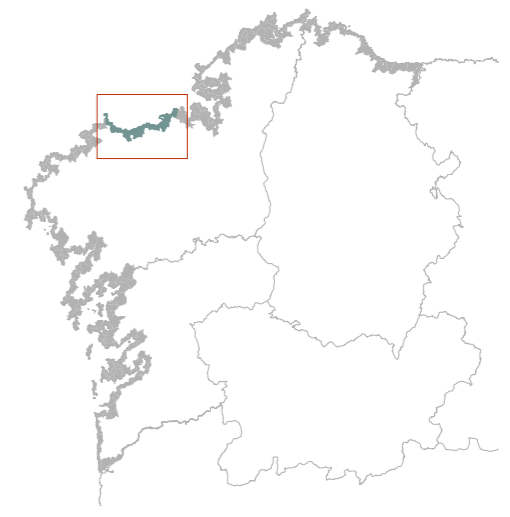
Cantís das Neves



Cantís da Rega e Punta Pepino



Illas Sisargas



Arco Bergantiñán



Punta Langosteira



Península de Caión



Monte de Cambre



Costa de Cambre



Monte e Illas de San Pedro

	TOPONIMIA	UNIDADE DE PAISAXE	TIPOLOXÍA DE UNIDADE DE PAISAXE	COMARCA	SECTOR
36	Monte e Illas de San Pedro	Costa de San Pedro	A3_Vertentes acantiladas	Arco Bergantiñán	Costa de Caión
37	Punta Langosteira	Punta Langosteira	A2_Grandes cantís convexos		
38	Monte do Moucho	Monte do Moucho	B1_Vertentes de pendente moderada		
39	Península de Caión	Caión	B1_Vertentes de pendente moderada		
40	Monte de Cambre	Baldaio Razo	C1_Costa dos grandes complexos sedimentarios B3_Frontes acantiladas de teito plano		Seo de Baldaio
41	Costa de Cambre	Costa de Cambre Cantís de San Miro Costa de Santa Mariña e Os Riás	A2_Grandes cantís convexos B1_Vertentes de pendente moderada B1_Vertentes de pendente moderada		Costa de Malpica
42	Cantís da Rega e Punta Pepino	Cantís da Rega e Punta Pepino Cantís de San Miro Cantís de Xareira	A2_Grandes cantís convexos B1_Vertentes de pendente moderada A4_Meso cantís. Cantís con parede de forte inclinación		
43	Cantís das Neves	Cantís das Neves Malpica de Bergantiños Cantís de Xareira	A2_Grandes cantís convexos B1_Vertentes de pendente moderada A4_Meso cantís. Cantís con parede de forte inclinación		
44	Illas Sisargas	Illas Sisargas	A2_Grandes cantís convexos		
45	Monte de Santo Adrián	Leste da península de Santo Adrián Seaia	A3_Vertentes acantiladas B3_Frontes acantiladas de teito plano		



Monte Buitra e Cachelmo



Monte Corpiño



Cabo da Neve



Monte da Vela



Cantís da Canosa e Lires



Cantís de Viseo



Cantís de Castromiñán e Denle



Cabo Touriñán



Monte da Insua



Punta e Monte do Lago



Punta do Roncudo



Fisterra



Cabo Vilán



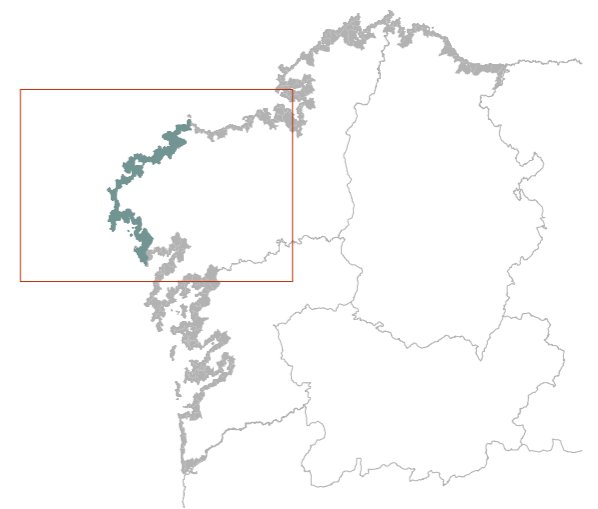
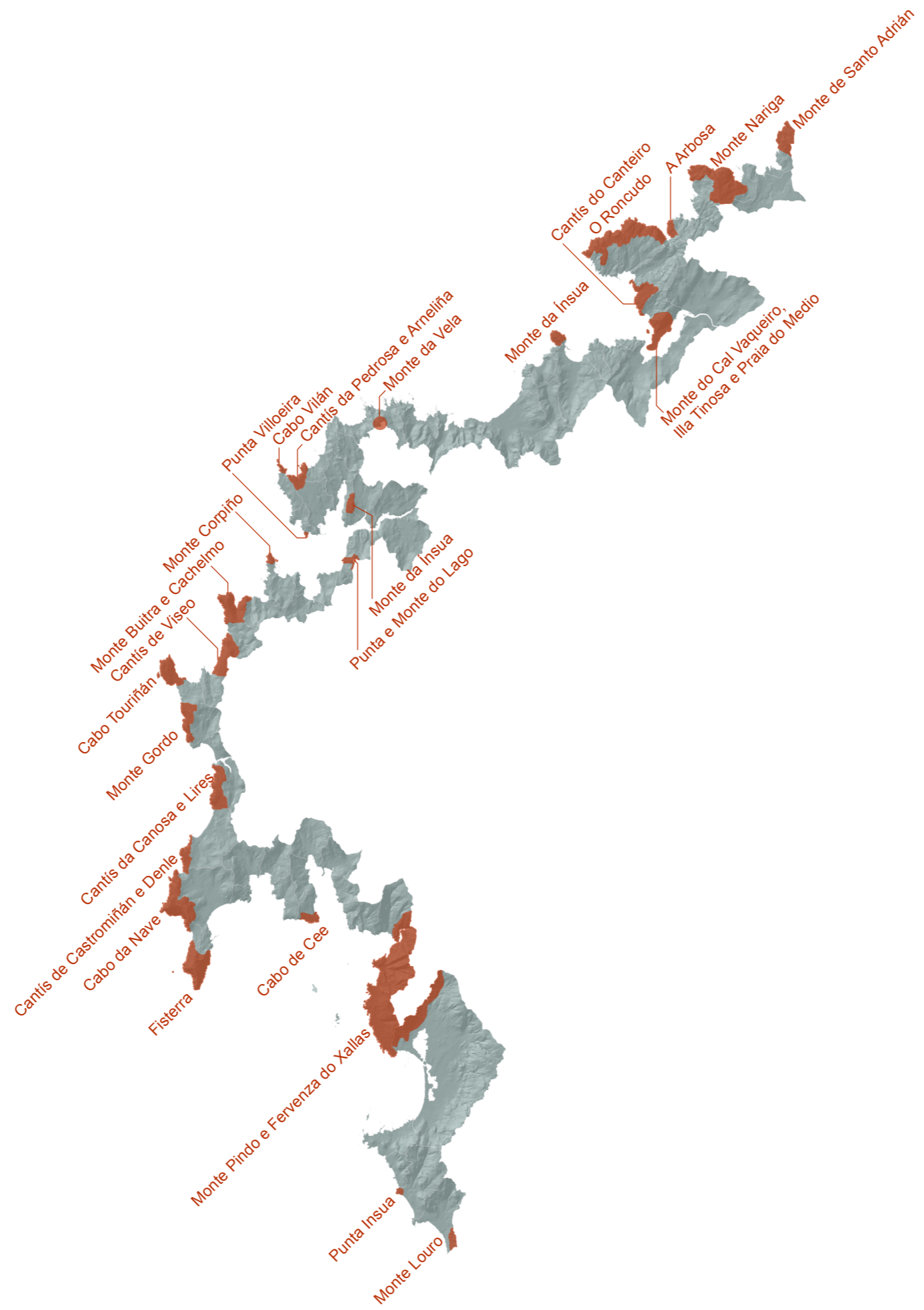
Cabo de Cee



*Monte do Cal Vaqueiro.
Illa Tinosa. Praia do Medio*



Monte Gordo



Costa da Morte



Punta Viloeira



Punta Insua



Cantis do Canteiro



Cantis da Pedrosa



Monte Pindo e ferverza do Xallas



O Roncudo



A Arbosa



Monte Nariga



Monte da Insua



Monte de Santo Adrián

TOPONIMIA		UNIDADE DE PAISAXE	TIPOLOXÍA DE UNIDADE DE PAISAXE	COMARCA	SECTOR	
45	Monte de Santo Adrián	Oeste da Península de Santo Adrián Beo	A3_Vertentes acantiladas	Costa da Morte	Costa de Santo Adrián a Roncudo	
46	Monte Nariga	Monte Nariga Monte da Lagoa Enseada de Niñóns	A2_Grandes cantís convexos A3_Vertentes acantiladas B1_Vertentes de pendente moderada			
47	A Arbosa	A Arbosa	A2_Grandes cantís convexos			
48	O Roncudo	O Roncudo O Aguillón Corme	A2_Grandes cantís convexos A3_Vertentes acantiladas B1_Vertentes de pendente moderada		Ría de Corme de Laxe	
49	Cantís do Canteiro	Cantís do Canteiro	A2_Grandes cantís convexos			
50	Monte do Cal Vaqueiro, illa Tinosa e praia do Medio	Monte Branco Praia de Balarés	C2_Complexos sedimentarios remontantes			
51	Monte da Ínsua	Enseada da Vasa Enseada de Xaviña Monte da Ínsua	D1_Paisaxes de esteiro D1_Paisaxes de esteiro B1_Vertentes de pendente moderada		Costas de Traba e Vilán	
52	Monte da Vela	Santa Mariña O Trece Vales de Xaviña	B2_Vertentes acantiladas de perfil composto C2_Complexos sedimentarios remontantes E3_Cabeceiras fluviais: partes altas das concas			
53	Cantís da Pedrosa e Arneliña	Cantís da Pedrosa e Arneliña Reira	A2_Grandes cantís convexos B2_Vertentes acantiladas de perfil composto			
54	Cabo Vilán	Cabo Vilán	A2_Grandes cantís convexos		Ría de Camariñas	
55	Punta Villoeira	Portocelo	A3_Vertentes acantiladas			
56	Monte da Ínsua de Laxe	Monte da Ínsua e Petón do Castro Cabo de Laxe				
57	Punta e monte do Lago	Leis de Nemancos Praia do Lago Rego de Quintáns	B1_Vertentes de pendente moderada C2_Complexos sedimentarios remontantes E1_Vales principais sen encaixe acusado		Costas de Touriñán e Fisterra	
58	Monte Corpiño	Muxía	B4_Paisaxes aplanadas mixtas			
59	Monte Buitra e Cachelmo	Monte Buitra e Cachelmo Cuño Rego Vadalaxe	A2_Grandes cantís convexos A3_Vertentes acantiladas A3_Vertentes acantiladas			
60	Cantís de Viseo	Cantís de Viseo	A2_Grandes cantís convexos			
61	Cabo Touriñán	Touriñán	A3_Vertentes acantiladas			
62	Monte Gordo	Monte Gordo Nemiña	A2_Grandes cantís convexos B1_Vertentes de pendente moderada			
63	Cantís da Canosa e Lires	Cantís da Canosa e Lires Ría de Lires	A2_Grandes cantís convexos D1_Paisaxes de esteiro			
64	Cantís de Castromiñán e Denle	Cantís de Castromiñán e Denle	A2_Grandes cantís convexos			
65	Cabo da Nave	Cabo da Nave Praia da Langosteira Praia de Mar de Fóra Praia de Arnela	C1_Costa dos grandes complexos sedimentarios			Seo de Corcubión
			C2_Complexos sedimentarios remontantes			Costas de Touriñán e Fisterra
66	Fisterra	Fisterra oeste Fisterra leste Fisterra	A2_Grandes cantís convexos		Seo de Corcubión	
			A2_Grandes cantís convexos B1_Vertentes de pendente moderada			
67	Cabo de Cee	A Oliveira	A3_Vertentes acantiladas		Costa do Pindo a Monte Louro	
68	Monte Pindo e fervenza do Xallas	Marismas de Carnota e Caldebarcos Quilmas O Pindo Esteiro do Xallas Ézaro	C1_Costa dos grandes complexos sedimentarios			
			B4_Paisaxes aplanadas mixtas			
			B2_Vertentes acantiladas de perfil composto			
			D1_Paisaxes de esteiro			
69	Punta Ínsua	Susíños, Suresca e Seda Praia de Lariño	B1_Vertentes de pendente moderada		Seo de Corcubión	
			B2_Vertentes acantiladas de perfil composto C1_Costa dos grandes complexos sedimentarios			
70	Monte Louro	Lagoa de Louro	C1_Costa dos grandes complexos sedimentarios		Costa do Pindo a Monte Louro	



Monte do Couso. Illa de Sagres e Sálvora



Illa de Ons



Cantís de Cova



Illas Cíes



Alto da Cabaleira



A Guía



Cantís de Percebelleira



Monte Dordo



Cabo de Corrubedo



Costa de Vela



Illas Quiebra



Monte do Santo. A Illa de Arousa



Illas de Tambo



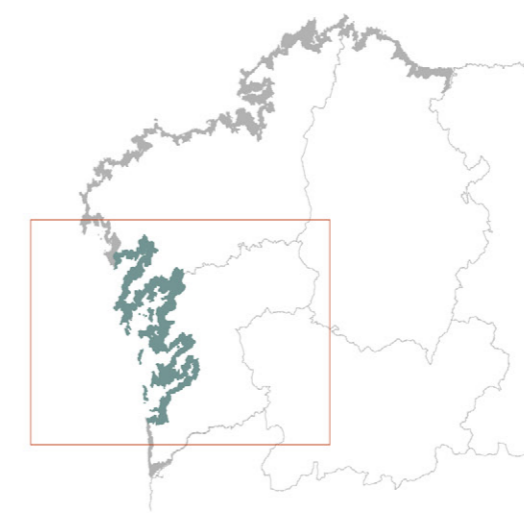
Cumio de San Lois



Illas de Cortegada e As Malveiras



Cabo Udra



Rías Baixas



Complexo intermareal Umia-O Grove



Costa da Vela



Campo das Cortes



Monteferro e Illas Estelas



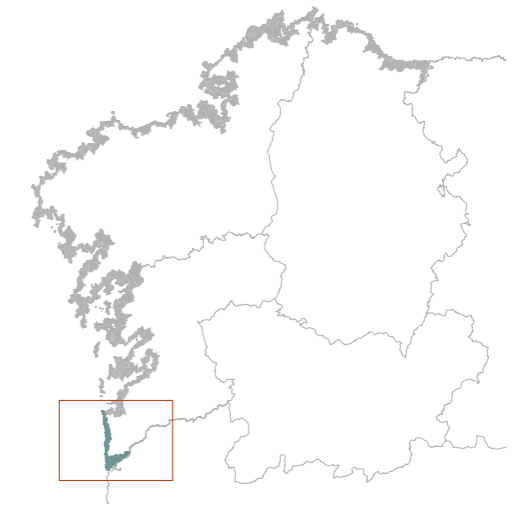
Monte Louro

	TOPONIMIA	UNIDADE DE PAISAXE	TIPOLOXÍA DE UNIDADE DE PAISAXE	COMARCA	SECTOR
70	Monte Louro	Monte Louro Enseada de San Francisco	A2_Grandes cantís convexos B1_Vertentes de pendente moderada	Rías Baixas	Ría de Muros e Noia
71	Campo das Cortes	Enseada da Cova Muros	A3_Vertentes acantiladas B1_Vertentes de pendente moderada		
72	Illa Quiebra	Punta Carreiro e Illa Quiebra	A3_Vertentes acantiladas		
73	Cumio de San Lois	Esteiro de Noia Taramancos Punta Batuda	D1_Paisaxes de esteiro B2_Vertentes acantiladas de perfil composto B4_Paisaxes aplanadas mixta		
74	Monte Dordo	Praia de Caveiro Porto do Son AArnela	B4_Paisaxes aplanadas mixtas B2_Vertentes acantiladas de perfil composto B1_Vertentes de pendente moderada		

	TOPONIMIA	UNIDADE DE PAISAXE	TIPOLOXÍA DE UNIDADE DE PAISAXE	COMARCA	SECTOR
75	Cabo Corrubedo	Cabo Corrubedo		Rías Baixas	Costas do Son e Corrubedo
76	Monte de Couso, Illas de Sagres e Sálvora	Punta do Couso	B4_Paisaxes aplanadas mixtas		Illas Atlánticas Exteriores
		Arquipélago de Sálvora, Vionta e Sagres Dunas e marisma de Corrubedo Aguíño	C1_Costa dos grandes complexos sedimentarios		Costas do Son e Corrubedo
77	Illa de Cortegada e As Malveiras	As Malveiras e Illa Cortegada	B4_Paisaxes aplanadas mixtas		Ría de Arousa
78	A Illa de Arousa	Illa de Arousa e arquipélago de Rúa e Os Guidoiros			
79	Complexo Intermareal Umia-O Grove	Illas da Toxa e Beiro Marismas do Grove Esteiro do Umia Marismas da Amosa Bico da Ran A Lanzada O Vao Esteiro de Dena O Grove Cambados	D2_Costa baixa de marismas y llanuras intermareales		
			D1_Paisajes de estuario		
			D2_Costa baixa de marismas e chairas intermareais		
			C1_Costa de los grandes complejos sedimentarios		
			D1_Paisajes de estuario		
			B4_Paisajes aplanados mixtos		
			D1_Paisajes de estuario		
			A2_Grandes cantís convexos		
80	Illas de Ons	Ons exterior e Onza Ons interior	B1_Vertentes de pendiente moderada		Illas Atlánticas Exteriores
81	Illa de Tambo	Illa de Tambo	A2_Grandes cantís convexos		Ría de Pontevedra
82	Cantís da Cova	Cantís da Cova	B1_Vertentes de pendiente moderada		
		Loira Lapamán	B1_Vertentes de pendiente moderada		
83	Cabo Udra	Cabo Udra Beluso Enseadas de Ancoradouro, Pouso e Cano da Cunca	A3_Vertentes acantiladas B1_Vertentes de pendiente moderada B1_Vertentes de pendiente moderada		Ría de Aldán e Costa da Vela
84	Costa da Vela	Costa de Soavela Costa da Vela Praia Castiñeira Punta do Couso Pinténs Enseada de Barra Praia de Melide Costado de Barra	A2_Grandes cantís convexos		
			C1_Costa dos grandes complexos sedimentarios		
			B1_Vertentes de pendiente moderada		
			B1_Vertentes de pendiente moderada		
85	Illas Cíes	Cantís das illas de Monteagudo e do Faro Conxunto areoso das illas de Monteagudo e do Faro Cantís da illa de San Martiño Praia de San Martiño	A2_Grandes cantís convexos	Ría de Vigo	
			C1_Costa dos grandes complexos sedimentarios		
			A2_Grandes cantís convexos		
			C2_Complexos sedimentarios remontantes		
86	Alto da Cabaleira	Costa do Puntal Esteiro de Redondela Esteiro do Verdugo	D2_Costa baixa de marismas e chairas intermareais D1_Paisaxes de esteiro	Illas Atlánticas Exteriores	
87	A Guía	Chapela Vigo	B1_Vertentes de pendiente moderada		
88	Monteferro e Illas Estelas	Monteferro e Illas Estelas Paxón Cabo Estai e Enseada de Patos	A2_Grandes cantís convexos		
			B1_Vertentes de pendiente moderada		
89	Cantís de Percebelleira	Cantís de Percebelleira	A2_Grandes cantís convexos		Ría de Vigo
90	Cabo Silleiro	Baredo	A3_Vertentes acantiladas		



Monte Santa Tegra



Costa Sur





Cabo Silleiro

	TOPONIMIA	UNIDADE DE PAISAXE	TIPOLOXÍA DE UNIDADE DE PAISAXE	COMARCA	SECTOR
90	Cabo Silleiro	Baredo Cabo Silleiro Costa do Outeiro do Home	A3_Vertentes acantiladas B2_Vertentes acantiladas de perfil composto B2_Vertentes acantiladas de perfil composto	Costa Sur	Cabo Silleiro-A Guarda
91	Alto do Castelo	Oia	B2_Vertentes acantiladas de perfil composto		
92	Monte Santa Tegra	A Guarda Santa Tegra Camposancos Salcidos	B1_Vertentes de pendente moderada B2_Vertentes acantiladas de perfil composto C1_Costa dos grandes complexos sedimentarios D2_Costa baixa de marismas e chairas intermareais		Baixo Miño

