PLAN DE ORDENACIÓN DO LITORAL

XUNTA DE GALICIA

TÍTULO VII

ANEXO II

Núcleos de identidade do litoral

1. MARIÑA LUCENSE 5
2. RÍAS ALTAS 9
3. GOLFO ÁRTABRO 15
4. ARCO BERGANTIÑÁN 21
5. COSTA DA MORTE 25
6. RÍAS BAIXAS 31
7. COSTA SUR 39

Rinlo

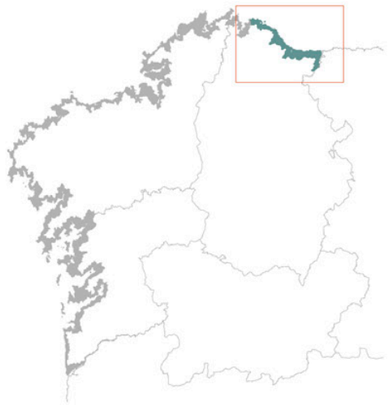

Mariña Lucense

San Cibrao

Vilachá

Burela

Ribadeo

Nois

Foz

	NÚCLEO DE IDENTIDADE DO LITORAL	UNIDADE DE PAISAXE	TIPO DE UNIDADE DE PAISAXE	MUNICIPIO	SECTOR
01	Ribadeo	Ribadeo	A4_Meso cantís. Cantís con parede de forte inclinación	RIBADEO	Ría de Ribadeo
02	Rinlo	Costa de Rinlo			Mariña Oriental
03	Foz	Esteiro do Masma	D1_Paisaxes de estuario	FOZ	Ría de Foz
04	Nois	Costa de Cangas	B3_Frontes acantiladas de teito plano		Mariña Occidental
05	Burela	Burela	B2_Vertentes de cantís de perfil composto	BURELA	
06	San Cibrao	Ría de Lieiro	D1_Paisaxes de estuario	CERVO	
07	Vilachá	Enseada de Portocelo		XOVE	

Cedeira

Vila de Bares-Porto de Bares
O Porto do Barqueiro
O Picón
O Porto de Espasante
O Vicedo
San Roque
Miranda de Baixo
Cariño
A Garda
Santalla
Ortigueira
Teixido
Cedeira
O Porto de Abaixo
Cedeiro
Viveiro (Santa María e Santiago)
Rías Altas

Bares

Santalla

Teixido (Santo André)

Viveiro

Cariño

O Vicedo

O Porto de Espasante

Miramar de Baixo

San Roque

Ortigueira

O Porto de Abaixo

A Garita

O Porto do Barqueiro

O Picón

Celeiro

	NÚCLEO DE IDENTIDADE DO LITORAL	UNIDADE DE PAISAXE	TIPO DE UNIDAD DE PAISAXE	MUNICIPIO	SECTOR
01	Celeiro	Esteiro do Landro	D1_Paisaxes de estuario	VIVEIRO	Ría de Viveiro
02	Viveiro (Santa María e Santiago)				
03	O Vicedo	O Vicedo	B1_Vertente de pendente moderada	O VICEDO	Ría do Barqueiro
04	San Roque	Garganta do Sor	E2_Gargantas fluviais e vales encaixados		
05	O Porto do Barqueiro	O Barqueiro	B1_Vertentes de pendente moderada	MAÑÓN	
06	Vila de Bares-Porto de Bares	Bares	C2_Complexos sedimentarios remontantes		
07	Miramar de Baixo	Cabeceiras do río Esteiro	E3_Cabeceras fluviales: partes altas de las cuencas		Costa de Bares e Picón
08	O Picón	Costa de Picón	A4_Meso cantís. Cantís con parede de forte inclinación	ORTIGUEIRA	
09	O Porto de Espasante	Castro de Espasante			Ría de Ortigueira
10	Santalla	Ría de Ladrido	D1_Paisaxes de estuario		
11	Ortigueira	Esteiro do río Maior	D1_Paisaxes de estuario		
12	A Garita	Enseada da Caleira da Ortigueira		CARIÑO	
13	Cariño	Cariño	C1_Costa dos grandes complexos sedimentarios		
14	Teixido (Santo André)	Cantís da Capelada	A1_Mega Cantís	CEDEIRA	A Capelada
15	Cedeira	Cedeira	D1_Paisaxes de estuario		Ría de Cedeira
16	O Porto de Abaixo	Vilarrube leste-río das Mestas		VALDOVIÑO	

San Felipe

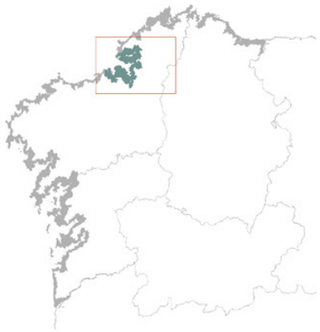

Golfo Ártabro

Seselle

O Fondal (Perbes)

Neda

A Bouza da Pena-O Carril

A Coruña

Ares

Sada

Santa Cruz de Oleiros

Souto

A Bacela

A Graña

Betanzos

Redes

Moruxo

Pontedeume

Perillo

A Redonda

O Burgo

Cabanas

O Castro (Miño)

Ponte do Porco

Ferrol

Lorbé

O Seixo

Mugardos

	NÚCLEO DE IDENTIDADE DO LITORAL	UNIDADE DE PAISAXE	TIPO DE UNIDADE DE PAISAXE	MUNICIPIO	SECTOR
01	San Filipe	Montes de Brión	B1_Vertentes de pendente moderada	FERROL	Ría de Ferrol
02	A Graña	A Malata			
03	Ferrol	Ferrol	D2_Costa baixa de marismas e chairas intermareais		
04	A Bacela	Esteiros do Xubia e O Freixeiro	D1_Paisaxes de estuario	NEDA	
05	Neda	Marismas de Belelle	D2_Costa baixa de marismas e chairas intermareais		
06	A Bouza da Pena-O Carril	O Seixo e Maniños	B1_Vertentes de pendente moderada	FENE	
07	O Seixo			MUGARDOS	
08	Mugardos	Mugardos			
09	A Redonda	Enseada do Baño	D1_Paisaxes de estuario		
10	Ares	Ares	B1_Vertentes de pendente moderada	ARES	Ría de Ares e Betanzos
11	Seselle				
12	Redes	Costa de Redes			
13	Cabanas	Esteiro do Eume	D1_Paisaxes de estuario	CABANAS	
14	Pontedeume			PONTEDEUME	
15	O Fondal (Perbes)	Perbes	B1_Vertentes de pendente moderada	MIÑO	
16	O Castro (Miño)	Marismas do río Baxoi			
17	A Ponte do Porco	Marismas do Lambre	D1_Paisaxes de estuario		
18	Souto	Marismas de Betanzos		PADERNE	
19	Betanzos			BETANZOS	
20	Moruxo	Moruxo	B1_Vertentes de pendente moderada	BERGONDO	
21	Sada	Sada	C1_Costa dos grandes complexos sedimentarios	SADA	
22	Lorbé	Lorbé	B1_Vertentes de pendente moderada	OLEIROS	
23	Santa Cruz	Santa Cruz			Ría da Coruña
24	O Burgo	Esteiro do Mero	D1_Paisaxes de estuario	CULLEREDO	
25	Perillo			OLEIROS	
26	A Coruña	A Coruña	B4_Paisaxes aplanadas mixtas	A CORUÑA	

Malpica

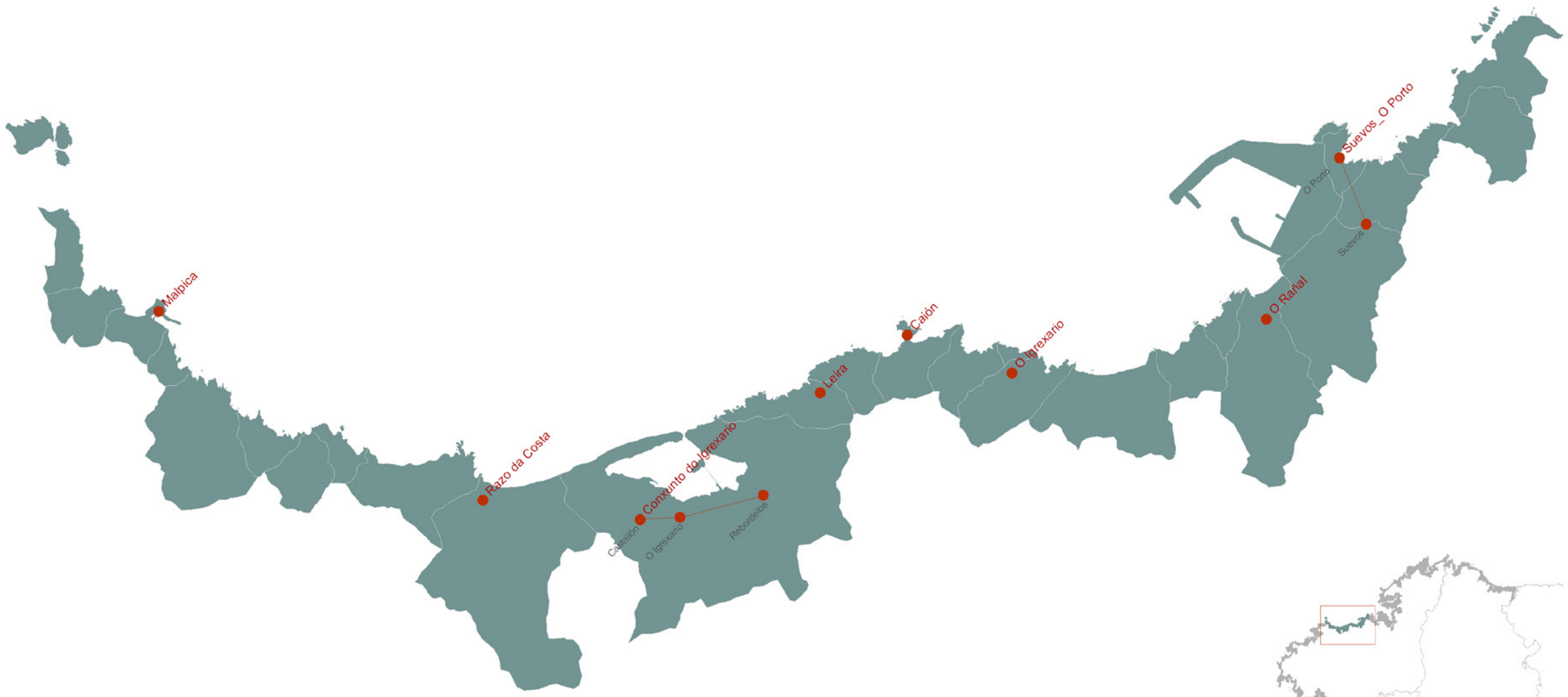

Arco Bergantiñán

O Rañal

O Igrexario

Razo da Costa

Leira

Caión



O Igrexario

Suevos–O Porto

	NÚCLEO DE IDENTIDADE DO LITORAL		UNIDADE DE PAISAXE	TIPO DE UNIDADE DE PAISAXE	MUNICIPIO	SECTOR
01	Suevos–O Porto	Suevos	Sabón-Oseiro	B1_Vertentes de pendente moderada	ARTEIXO	Costa de Caión
		O Porto	Porto de Suevos			
02	O Rañal		Praia de Alba	C1_Costa dos grandes complexos sedimentarios		
03	O Igrexario		Sorrizo	B1_Vertentes de pendente moderada		
02	Caión		Caión		A LARACHA	
03	Leira		Costa de Leira		CARBALLO	
04	Conxunto do Igrexario	Rebordelos	Baldaio	C1_Costa dos grandes complexos sedimentarios		Seo de Baldaio
		O Igrexario				
		Castrillón				
05	Razo da Costa		Razo	B3_Frontes acantiladas de teito plano		
06	Malpica		Malpica de Bergantiños	B1_Vertentes de pendente moderada	MALPICA DE BERGANTIÑOS	Costa de Malpica

Ponteceso

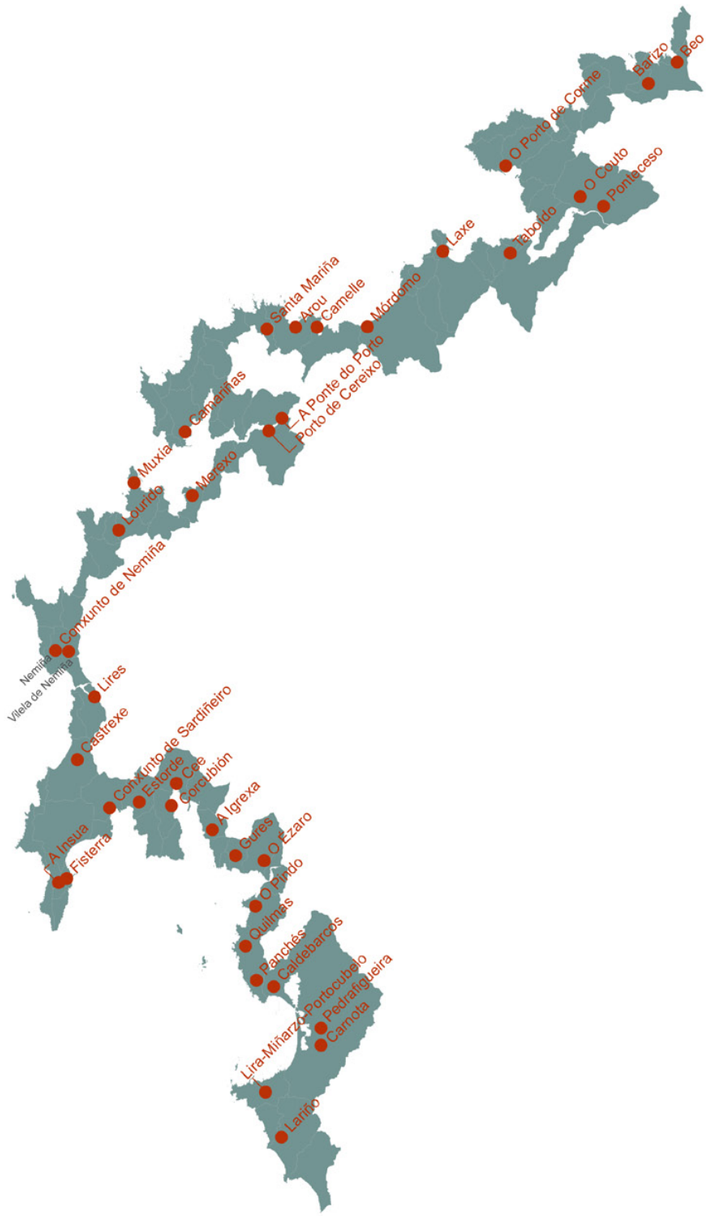

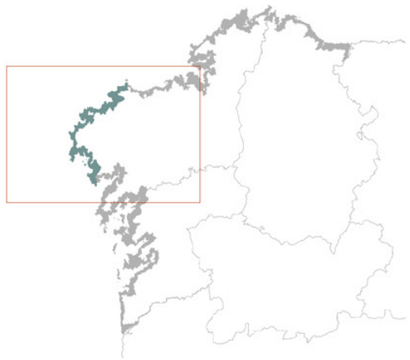

Costa da Morte

Carnota

Camariñas

Corcubión

A Insua

Muxía

Lires

Sardiñeiro

Camelle

Cee

Castrexe

Lariño

Lourido

Mórdomo

Gures

Lira

Nemiña

O Ézaro

Laxe

O Pindo

Santa Mariña

Panchés

Pedrafigueira

Taboído

Estorde

O Porto de Corme

Arou

A Ponte do Porto

Barizo

Porto de Cereixo

Fisterra

A Igrexa

Beo

Merexo

Quilmas

Caldebarcos

O Couto

	NÚCLEO DE IDENTIDADE DO LITORAL		UNIDADE DE PAISAXE	TIPO DE UNIDADE DE PAISAXE	MUNICIPIO	SECTOR
01	Beo		Seiruga	C1_Costa dos grandes complexos sedimentarios	MALPICA DE BERGANTIÑOS	Costa de Santo Adrián a Roncudo
02	Barizo		Monte Nariga	A2_Grandes cantís convexos		
03	O Porto de Corme		O Aguillón	A3_Vertentes de cantís	PONTECESO	Ría de Corme e Laxe
04	O Couto		Esteiro do Anllóns	D1_Paisaxes de estuario		
05	Ponteceso					
06	Taboído		Enseada de San Pedro e Rebordelo		CABANA DE BERGANTIÑOS	
07	Laxe		Laxe	C1_Costa dos grandes complexos sedimentarios	LAXE	
08	Mórdomo		Traba			Costas de Traba e Vilán
09	Camelle		Camelle	B2_Vertentes de cantís de perfil composto	CAMARIÑAS	
10	Arou		Arou			
11	Santa Mariña		Santa Mariña			
12	Camariñas		Camariñas	B4_Paisaxes aplanadas mixtas		Ría de Camariñas
13	A Ponte do Porto		Val do río Grande	E2_Gargantas fluviais e vales encaixados		
14	Porto de Cereixo		Esteiro do río Grande	D1_Paisaxes de estuario	VIMIANZO	
15	Merexo		Merexo	B2_Vertentes de cantís de perfil composto	MUXÍA	
16	Muxía		Muxía	B4_Paisaxes aplanadas mixtas		
17	Lourido		Area de Lourido	C2_Complexos sedimentarios remontantes		Costas de Touriñán e Fisterra
18	Conxunto de Nemiña	Nemiña	Nemiña	B1_Vertentes de pendente moderada		
		Vilela de Nemiña				
19	Lires		Ría de Lires	D1_Paisaxes de estuario	CEE	
20	Castrexe		Praia do Rostro	C1_Costa dos grandes complexos sedimentarios	FISTERRA	
21	A Insua		Fisterra	B1_Vertentes de pendente moderada		Seo de Corcubión
22	Fisterra					
23	Conxunto de Sardiñeiro		Praia do Sardiñeiro			
24	Estorde		Praia de Estorbe		CEE	
25	Corcubión		Corcubión		FISTERRA	
26	Cee		Cee	D1_Paisaxes de estuario	CEE	
27	A Igrexa		A Ameixenda	B2_Vertentes de cantís de perfil composto		
28	Gures		Gures	B1_Vertentes de pendente moderada		
29	O Ézaro		Ézaro		DUMBRÍA	
30	O Pindo		O Pindo	B2_Vertentes de cantís de perfil composto	CARNOTA	Costa do Pindo a Monte Louro
31	Quilmas		Quilmas	B4_Paisaxes aplanadas mixtas		
32	Panchés					
33	Caldebarcos		Marismas de Carnota e Caldebarcos	C1_Costa dos grandes complexos sedimentarios		
34	Pedrafigueira					
35	Carnota					
36	Lira-Miñarzo-Portocubelo		Lira	B4_Paisaxes aplanadas mixtas		
37	Lariño		Praia de Lariño	C1_Costa dos grandes complexos sedimentarios		

Bornalle

Serres
Baño
Muros
Bornalle
Conxunto de Tal
A Ribeira do Freixo
Conxunto da Barquiña
A Ponte Nafonso
A Igrexa
Noia
Porto do Son
Portosín
Vilar
Escaravote
Ferreiros-Aguieiros
Carnoirá
Esteiro
Abanqueiro
Rianxo
Cruz- Banda o Rio
Cabo de Cruz
Serán
Corrubedo
Sta. Uxía de Ribeira
A Pobra do Caramiñal
Palmeira
O Carril
Vilagarcía
Vilanova
Villanova
Arousa
Meloxo
Castiñeiras
Aguiño
O Porto de O Grove
Cambados
Combarro
Campelo
Os Pracares
Pontevedra
Portonovo
Sangenxo
Raxó
Marín
Montecelo-Loira
Aguete
Beluso
Bueu
A Ponte
A Calle (Arcade)
A Espiñeira
San Cibrán (Aldán)
O Ceto (Cesantes)
Santiadán
Redondela
Vilariño
Cangas
Moaña
Chapela
Randa
Portela
Igrexario
Alcabre
Bouzas
Vigo
San Xoán (Panxón)
Baiona
A Ramallosa

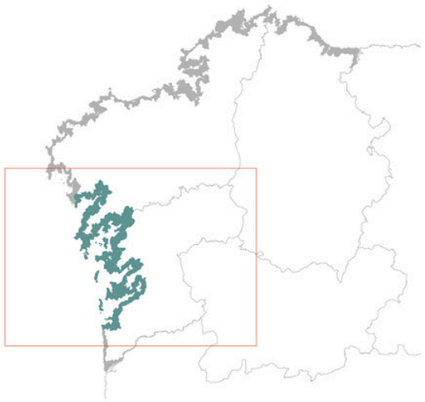

Rías Baixas

Redondela

Noia

Portela

O Coto (Cesantes)

Seráns.

Palmeira

A Pobra do Caramiñal

Porto do Son

Vigo

Chapela

A Igrexa

O Cancelo

Cangas

O Carril

Os Praceres

Cabo de Cruz-Banda o Río

Bueu

Portonovo

A Ramallosa

A Calle (Arcade)

San Cibrán (Aldán)

Castiñeiras

Santa Uxía de Ribeira

Escarabote

O Porto de Meloxo

Campelo

Baño

Muros

Marín

Serres

Vilariño

Aguiño

Pontevedra

Raxó

A Ponte

Aguete

Rianxo

A Ribeira do Freixo

Vilaxoán

Baño

Santadrán

Montecelo-Loira

Conxunto da Barquiña

Abanqueiro

Beluso

A Ponte Nafonso

Combarro

Esteiro

A Espiñeira

San Xoán (Panxón)

O Grove

Pontevedra

Alcabre

Bouzas

Vilar

Sanxenxo

Vilanova de Arousa

Corrubedo

O Igrexario

Vilagarcía de Arousa

Seráns

Portosín

Rande

Ferreiros-Agüeiros

Moaña

Arousa

Cambados

Baiona

Conxunto de Tal

	NÚCLEO DE IDENTIDADE DO LITORAL	UNIDADE DE PAISAXE	TIPO DE UNIDADE DE PAISAXE	MUNICIPIO	SECTOR
01	Serres	Esteiro de Serres	D1_Paisaxes de estuario	MUROS	Ría de Muros e Noia
02	Baño				
03	Muros	Muros	B1_Vertentes de pendente moderada		
04	Bornalle	Enseada de Bornalle	D1_Paisaxes de estuario		
05	Conxunto de Tal	Costa de Tal	B4_Paisaxes aplanadas mixtas		
06	A Ribeira do Freixo	O Freixo	B1_Vertentes de pendente moderada	OUTES	
07	A Barquiña-Cruceiro da Barquiña	Costa da Barquiña	D2_Costa baixa de marismas e chairas intermareais	NOIA	
		Costa de Outeiro		OUTES	
08	A Ponte Nafonso	Esteiro do Tambre	D1_Paisaxes de estuario	NOIA	
09	Noia	Esteiro de Noia			
10	A Igrexa				
11	Portosín	Portosín	B4_Paisaxes aplanadas mixtas	PORTO DO SON	
12	Porto do Son	Porto do Son	B2_Vertentes de cantís de perfil composto		
13	Vilar	A Arnela	B1_Vertentes de pendente moderada		
14	Seráns	Cabo Corrubedo	B4_Paisaxes aplanadas mixtas		Costas do Son e Corrubedo
15	Corrubedo				
16	Aguiño	Aguiño		RIBEIRA	Ría de Arousa
17	Castiñeiras				
18	Santa Uxía de Ribeira	Ribeira	B1_Vertentes de pendente moderada		
19	Palmeira	Palmeira	B4_Paisaxes aplanadas mixtas		
20	A Pobra do Caramiñal	A Pobra do Caramiñal		POBRA DO CARAMIÑAL	
21	Escarabote	Escarabote	B1_Vertentes de pendente moderada	BOIRO	
22	Esteiro	Enseada de Boiro	B4_Paisaxes aplanadas mixtas		
23	Cabo de Cruz-Banda o Río				
24	Abanqueiro	Enseada de Rianxo			
25	Ferreiros-Aguieiros				
26	Rianxo	Rianxo	B1_Vertentes de pendente moderada	RIANXO	
27	O Carril	Vilagarcía	B4_Paisaxes aplanadas mixtas	VILAGARCÍA DE AROUSA	
28	Vilagarcía de Arousa				
29	Vilaxoán				
30	Vilanova de Arousa	Vilanova	D1_Paisaxes de estuario	VILANOVA DE AROUSA	
31	Arousa	Illa de Arousa e arquipélago de Rúa e Os Guidoiros	B4_Paisaxes aplanadas mixtas	A ILLA DE AROUSA	
32	Cambados	Cambados	D1_Paisaxes de estuario	CAMBADOS	
33	O Grove	O Grove	B4_Paisaxes aplanadas mixtas	O GROVE	
34	O Porto de Meloxo				
35	Portonovo	Portonovo	C1_Costa dos grandes complexos sedimentarios	SANXENXO	Ría de Pontevedra
36	Sanxenxo	Sanxenxo	B1_Vertentes de pendente moderada		
37	Raxó	Raxó		POIO	
38	Combarro	Combarro	D1_Paisaxes de estuario		
39	Campelo	Campelo	B1_Vertentes de pendente moderada		
40	Pontevedra	Esteiro do Lérez	D1_Paisaxes de estuario	PONTEVEDRA	
41	Os Praceres	Lourizán	D2_Costa baixa de marismas e chairas intermareais		
42	Marín	Marín	B1_Vertentes de pendente moderada	MARÍN	
43	Aguete	Aguete			
44	Montecelo-Loira	Loira			
45	Bueu	Enseada de Bueu		BUEU	
46	Beluso				
47	A Espiñeira	Costa de Sartaxéns		CANGAS	Ría de Aldán e Costa da Vela
48	San Cibrán (Aldán)	Porto de Aldán	D1_Paisaxes de estuario		
49	Vilariño				
50	Igrexario				
51	Cangas	Cangas	B4_Paisaxes aplanadas mixtas		Ría de Vigo
52	Moaña	Moaña	B1_Vertentes de pendente moderada	MOAÑA	
53	Santradán	Cobres	D2_Costa baixa de marismas e chairas intermareais	VILABOA	
54	A Ponte	Esteiro do Verdugo	D1_Paisaxes de estuario	PONTEVEDRA	
55	A Calle (Arcade)			SOUTOMAIOR	
56	O Coto (Cesantes)	Esteiro de Redondela		REDONDELA	
57	Redondela				
58	Portela				
59	Rande	Rande	A3_ Vertentes de cantís		
60	Chapela	Chapela	B1_Vertentes de pendente moderada		
61	Vigo	Vigo		VIGO	
62	Bouzas				
63	Alcabre				
64	San Xoán (Panxón)	Praia América	C1_Costa dos grandes complexos sedimentarios	NIGRÁN	
65	A Ramallosa	Esteiro da Ramallosa	D1_Paisaxes de estuario		
66	Baiona	Baiona	B2_Vertentes de cantís de perfil composto	BAIONA	

O Arrabal (Santa María de Oia)

O Outeiro (Mougás)
Portosanín
Pedornes
Vilar
O Arrabal (Sta. Mª de Oia)
A Igrexa
O Cruceiro
Porto
A Guarda
Camposancos
A Pasaxe

Costa Sur

Pedornes

Porto

Portosenín

Vilar

A Guarda

O Cruceiro

A Pasaxe

O Outeiro (Mougás)

Camposancos

A Igrexa

	NÚCLEO DE IDENTIDADE DO LITORAL	UNIDADE DE PAISAXE	TIPO DE UNIDADE DE PAISAXE	MUNICIPIO	SECTOR
01	Portosenín	Mougás e Portosenín	B2_Vertentes de cantís de perfil composto	OIA	Cabo Silleiro-A Guarda
02	O Outeiro (Mougás)				
03	Pedornes	Oia			
04	Vilar				
05	O Arrabal (Santa María de Oia)				
06	A Guarda	A Guarda	B1_Vertentes de pendente moderada	A GUARDA	
07	Camposancos		C1_Costa dos grandes complexos sedimentarios		Baixo Miño
08	A Pasaxe	Salcidos	D2_Costa baixa de marismas e chairas intermareais		
09	Porto			O ROSAL	
10	O Cruceiro	Tabagón			
11	A Igrexa	Porto de Goián	D1_Paisaxes de estuario		