# PLAN DE ORDENACIÓN DO LITORAL

XUNTA DE GALICIA

## TÍTULO VII

**ANEXO III**

Praias

1. MARIÑA LUCENSE ..... 5
2. RÍAS ALTAS ..... 8
3. GOLFO ÁRTABRO ..... 12
4. ARCO BERGANTIÑÁN ..... 16
5. COSTA DA MORTE ..... 18
6. RÍAS BAIXAS ..... 22
7. COSTA SUR ..... 36

*Praia de Doniños.*
*Costa norte de Ferrol*

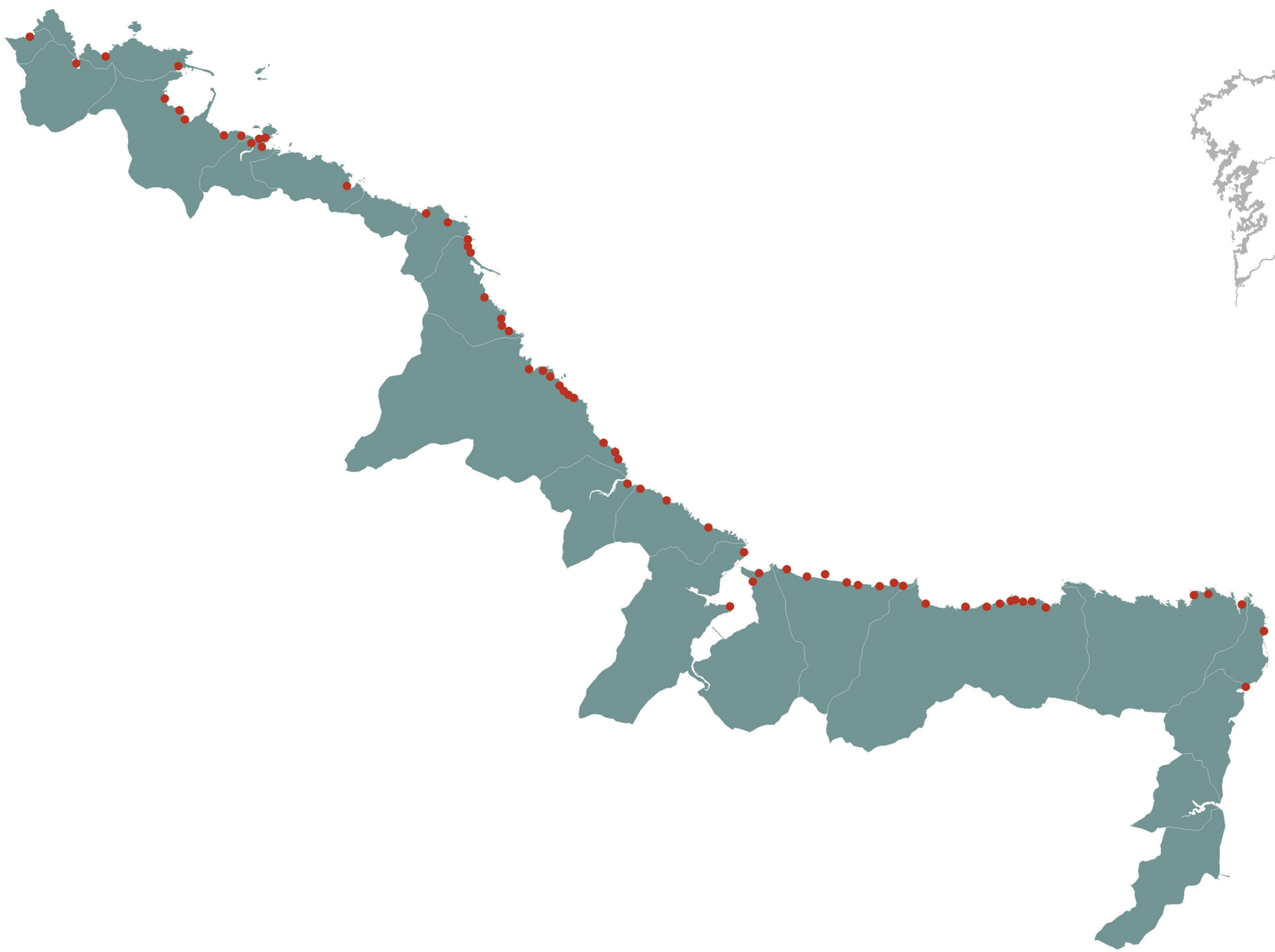

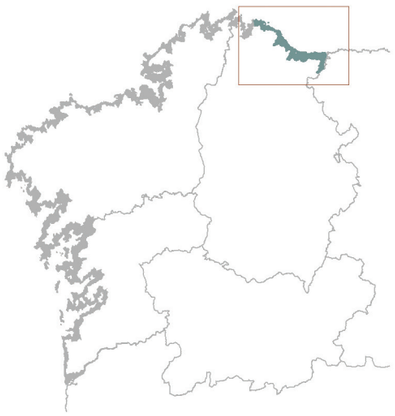

Mariña Lucense

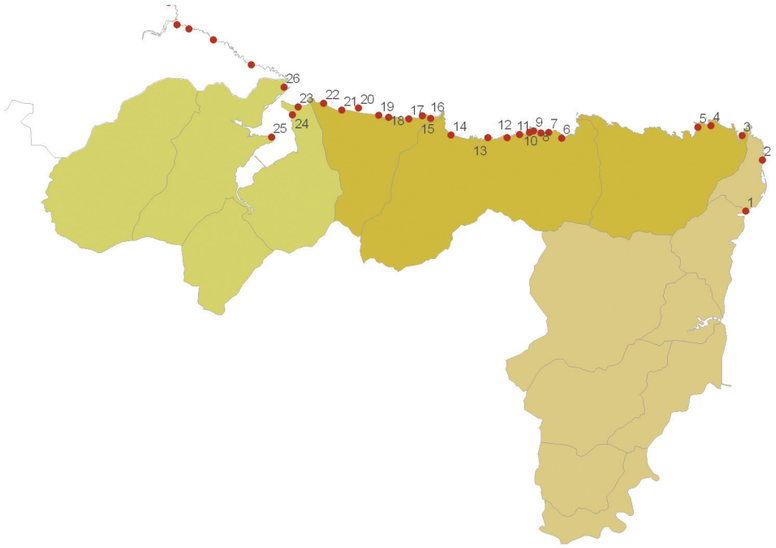


| | TOPONIMIA PRAIAS | CATEGORÍA | UNIDADE DE PAISAXE | TIPOLOXÍA UNIDADE DE PAISAXE | CONC. | SECTOR |
|---|---|---|---|---|---|---|
| 1 | Os Bloques | Periurbana | Ribadeo | A4_Meso cantís. Cantís con parede de forte inclinación | Ribadeo | Ría de Ribadeo |
| 2 | O Cargadeiro | Rural | | | | Mariña Oriental |
| 3 | Rochas Brancas | | Costa de Rinlo | | | |
| 4 | Gabieira | | | | | |
| 5 | Areosa | | | | | |
| 6 | Cegoña | | As Catedrais | B3_Frontes acantiladas de teito plano | | |
| 7 | Xuncos | | | | | |
| 8 | Marbadás | | | | | |
| 9 | Os Castros | | | | | |
| 10 | Seborello | | | | | |
| 11 | Cadramón | | | | | |
| 12 | Esteiro | | | | | |
| 13 | As Catedrais o Carricelas | | | | | |
| 14 | San Miguel de Reinante ou Arealonga de Reinante | Periurbana | | | Barreiros | |
| 15 | A Pasada | | Costa de Benquerencia | | | |
| 16 | Lóngara | | | | | |
| 17 | San Pedro | | | | | |
| 18 | Area da Balea | | | | | |
| 19 | Benquerencia | | | | | |
| 20 | Pena de Salsa ou Fontanela | | | | | |
| 21 | Remior | | | | | |
| 22 | San Bartolo | | | | | |
| 23 | San Cosme–Altar | | Esteiro do Masma | D1_Paisaxes de esteiro | | Ría de Foz |
| 24 | Anguieira | | | | | |
| 25 | Fondás | Rural | | | Foz | |
| 26 | A Rapadoira | Urbana | | | | |

*Praia de San Miguel de Reinante ou Arealonga de Reinante*

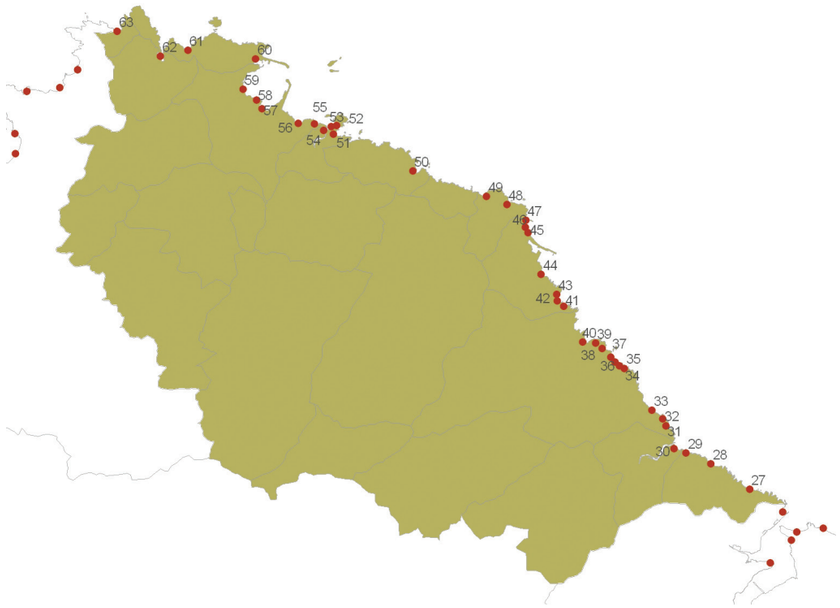

*Praia da Marosa*

*Praia dos Alemáns–Area Brava*

| | TOPONIMIA PRAIAS | CATEGORÍA | UNIDADE DE PAISAXE | TIPOLOXÍA UNIDADE DE PAISAXE | CONC. | SECTOR |
|---|---|---|---|---|---|---|
| 27 | Llas | Periurbana | Costa de San Martiño | B3_Frontes acantiladas de teito plano | Foz | Mariña Occidental |
| 28 | Peizás | | | | | |
| 29 | Sarrido | | | | | |
| 30 | Pampillosa | | Fazouro | D1_Paisaxes de esteiro | | |
| 31 | Oriceira | | Costa de Cangas | B3_Frontes acantiladas de teito plano | | |
| 32 | Das Ínsuas | | | | | |
| 33 | Arealonga | | | | | |
| 34 | Nois | | | | | |
| 35 | Polas | | | | | |
| 36 | Area da Fame | | | | | |
| 37 | Dos Xuncos | | | | | |
| 38 | Orxal | | | | | |
| 39 | Gralleira | | | | | |
| 40 | San Pedro | | | | | |
| 41 | Os Alemáns–Area Brava | | Burela | B2_Vertentes acantiladas de perfil composto | | |
| 42 | Areoura | | | | | |
| 43 | Os Cantiños | | | | Burela | |
| 44 | Perdouro | | | | | |
| 45 | Pena de Oural | Urbana | | | | |
| 46 | Portelo | | | | | |
| 47 | Cabaliño | | | | | |
| 48 | Reliño | Periurbana | Cabo Burela | B1_Vertentes de pendente moderada | | |
| 49 | A Marosa | | | | | |
| 50 | Rueta | Rural | Costa de San Cibrao | B4_Paisaxes aplanadas mixtas | Cervo | |
| 51 | Caosa | Urbana | Ría de Lieiro | D1_Paisaxes de esteiro | | |
| 52 | Cubelas | | | | | |
| 53 | O Torno | | | | | |
| 54 | San Cibrao | Periurbana | | | | |
| 55 | Area Pequena | | Enseada de Lago | | | |
| 56 | Limosa | | | | | |
| 57 | Paraños | | | | | |
| 58 | Corbeiro | | | | | |
| 59 | Lago | | | | Xove | |
| 60 | Morás | | Costa de Morás | A2_Grandes cantís convexos | | |
| 61 | Sucastro | Rural | | | | |
| 62 | Portocelo | | Enseada de Portocelo | D1_Paisaxes de esteiro | | |
| 63 | Coído | Natural | Vilachá | A4_Meso cantís. Cantís con parede de forte inclinación | | |

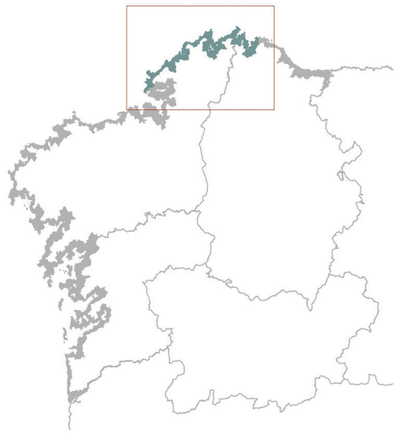

Rías Altas

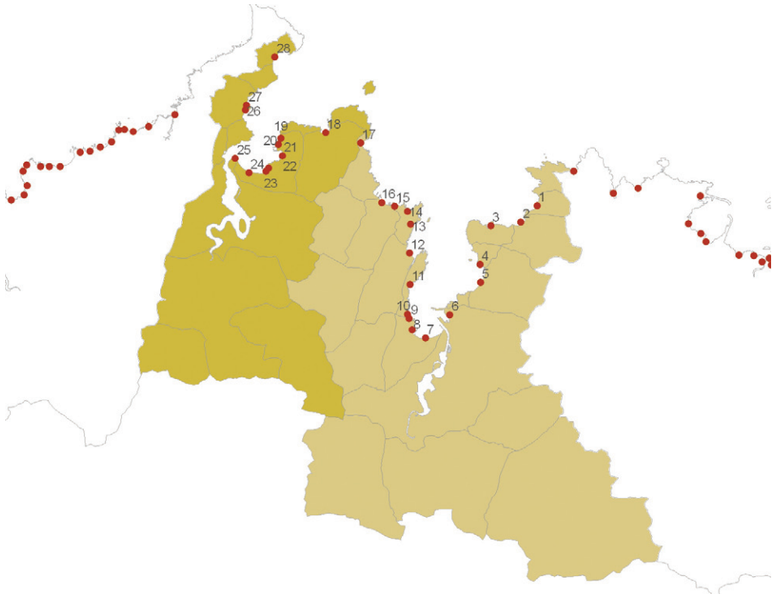

*Praia de Pena Furada*

*Praia de Area*

| | TOPONIMIA PRAIAS | CATEGORÍA | UNIDADE DE PAISAXE | TIPOLOXÍA UNIDADE DE PAISAXE | CONC. | SECTOR |
|---|---|---|---|---|---|---|
| 1 | Muiñelos | Natural | Enseadas de Meitón e Muiñelo | B1_Vertentes de pendente moderada | Xove | Ría de Viveiro |
| 2 | Esteiro | Rural | Enseada do Esteiro | C1_Costa dos grandes complexos sedimentarios | | |
| 3 | Portonovo | Natural | Monte Faro | A2_Grandes cantís convexos | Viveiro | |
| 4 | O Penal | Periurbana | Faro | B1_Vertentes de pendente moderada | | |
| 5 | Area | | Area | C1_Costa dos grandes complexos sedimentarios | | |
| 6 | Celeiro | Urbana | Esteiro do Landro | D1_Paisaxes de esteiro | | |
| 7 | Covas | Periurbana | Covas | C1_Costa dos grandes complexos sedimentarios | | |
| 8 | Falla | | | | | |
| 9 | Sacido | | | | | |
| 10 | Roo | Rural | Cantís do Cargadoiro | A4_Meso cantís. Cantís con parede de forte inclinación | | |
| 11 | San Xoán | Natural | | | | |
| 12 | Abrela | Rural | Abrela | C1_Costa dos grandes complexos sedimentarios | O Vicedo | |
| 13 | Dos Monxés | Natural | Cantís do Facho | A4_Meso cantís. Cantís con parede de forte inclinación | | |
| 14 | Pereira | | | | | |
| 15 | Os Fardos | | | | | |
| 16 | San Román ou Area Grande | Rural | Area Grande de San Román | C1_Costa dos grandes complexos sedimentarios | | |
| 17 | Toxido | Natural | Costa da Ventosa | A4_Meso cantís. Cantís con parede de forte inclinación | | |
| 18 | Xilloi | Periurbana | Xilloi | C1_Costa dos grandes complexos sedimentarios | | Ría do Barqueiro |
| 19 | Caolín | | O Vicedo | B1_Vertentes de pendente moderada | | |
| 20 | Vicedo Vello | Rural | | | | |
| 21 | Fomento | Urbana | | | | |
| 22 | Moledos | Rural | | | | |
| 23 | Os Castelos | | | | | |
| 24 | Arealonga | | | | | |
| 25 | Pena Furada | Natural | | | | |
| 26 | O Castro | Rural | Punta do Castro | | Mañón | |
| 27 | Vilela | | | | | |
| 28 | Bares | | Bares | C2_Complexos sedimentarios remontantes | | |

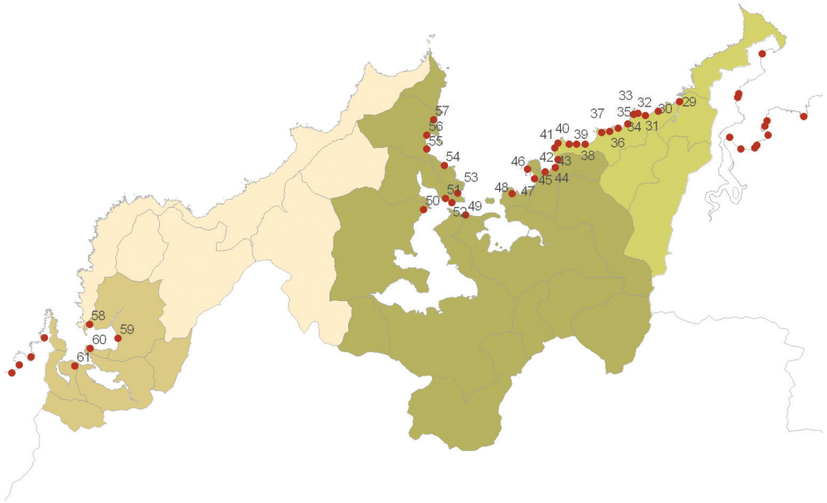

*Praia de Mazorgán ou Bimbeiro*

| | TOPONIMIA PRAIAS | CATEGORÍA | UNIDAD DE PAISAXE | TIPOLOXÍA UNIDADE DE PAISAXE | CONC. | SECTOR |
|---|---|---|---|---|---|---|
| 29 | Esteiro | Rural | O Esteiro | D1_Paisaxes de esteiro | Mañon–Ortigueira | Costa de Bares e Picón |
| 30 | Santo Antonio ou Lousido | Natural | Costa de Picón | A4_Meso cantís. Cantís con parede de forte inclinación | Ortigueira | |
| 31 | Do Picón | Rural | | | | |
| 32 | Furnas | Natural | | | | |
| 33 | Portonoval | | | | | |
| 34 | Coitelo | | | | | |
| 35 | Basta | | | | | |
| 36 | Fábrega | | | | | |
| 37 | Furada | | | | | |
| 38 | Sarridal–Carro | | | | | |
| 39 | Vilalba | | | | | |
| 40 | Guión | | | | | |
| 41 | Os Ourizos | | | | | |
| 42 | Bandeixa | | | | | |
| 43 | Mazorgán ou Bimbeiro | Periurbana | Mazorgán | B1_Vertentes de pendente moderada | | Ría de Ortigueira |
| 44 | Arxúa | Rural | | | | |
| 45 | Santo Antonio | Urbana | | | | |
| 46 | Orbeiro Santa Cristina | Periurbana | Espasante | C1_Costa dos grandes complexos sedimentarios | | |
| 47 | A Concha–Espasante | Urbana | | | | |
| 48 | Bidueiro | Natural | Cantís do Picoto | A3_Vertentes acantiladas | | |
| 49 | Ladrido–Morouzos–Cabalar | Periurbana | Ría de Ladrido | D1_Paisaxes de esteiro | | |
| 50 | Sismundi | | Esteiro do río Maior | | Cariño | |
| 51 | Figueiras | Rural | Enseada da Caleira da Ortigueira | | | |
| 52 | A Postiña | | | | | |
| 53 | dos Fornos | Periurbana | Punta do Frade | B1_Vertentes de pendente moderada | | |
| 54 | Area das Vacas | Natural | Monte Mazanteo | A3_Vertentes acantiladas | | |
| 55 | Basteira | Periurbana | Cariño | C1_Costa dos grandes complexos sedimentarios | | |
| 56 | Concha | Urbana | | | | |
| 57 | Peiral | | | | | |
| 58 | Area Longa | Periurbana | Cedeira | D1_Paisaxes de esteiro | Cedeira | Ría de Cedeira |
| 59 | Cedeira–Madalena–San Isidro | | | | | |
| 60 | Area de Miña Señora | Natural | Monte da Croa | A3_Vertentes acantiladas | | |
| 61 | Vilarrube | Rural | Vilarrube Oeste | D1_Paisaxes de esteiro | Valdoviño | |

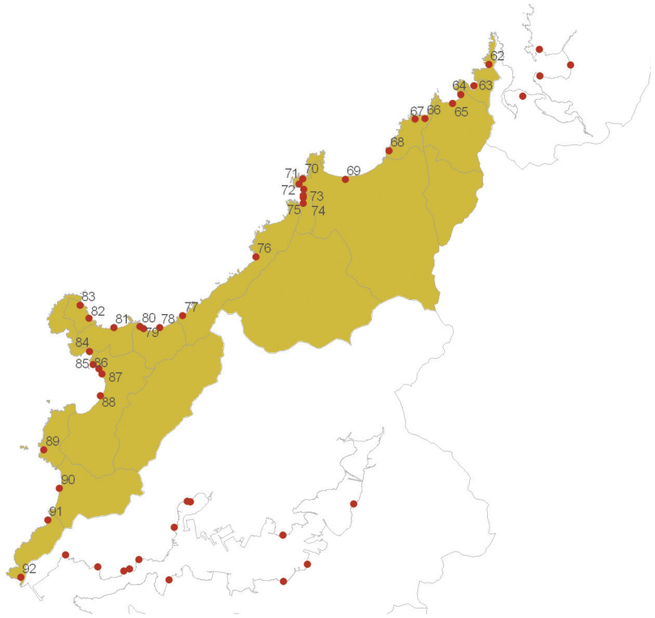

*Praia de Frouxeira*

| | TOPONIMIA PRAIAS | CATEGORÍA | UNIDADE DE PAISAXE | TIPOLOXÍA UNIDADE DE PAISAXE | CONC. | SECTOR |
|---|---|---|---|---|---|---|
| 62 | O Graxal | Rural | Punta Chirlateira oeste | A4_Meso cantís. Cantís con parede de forte inclinación | Valdoviño | Costa Norte de Ferrol |
| 63 | Baleo | Periurbana | Baleo | B1_Vertentes de pendente moderada | | |
| 64 | Carrizo | Rural | Pantín | C1_Costa dos grandes complexos sedimentarios | | |
| 65 | Rodo ou Pantín | | | | | |
| 66 | Rosella | | Cantís de Prados | A4_Meso cantís. Cantís con parede de forte inclinación | | |
| 67 | Prados | Natural | | | | |
| 68 | dos Curas | Periurbana | | | | |
| 69 | Frouxeira | | A Frouxeira | C1_Costa dos grandes complexos sedimentarios | | |
| 70 | Ría do Porto | Rural | | | | |
| 71 | Mourillá | | | | | |
| 72 | Cano Grande | | | | | |
| 73 | do Cortello | | Ría de Meirás | | | |
| 74 | Rego | Rural | | | | |
| 75 | Meirás | Periurbana | | | | |
| 76 | Campelo | Rural | Montes da Lagoa e Campelo | A1_Mega cantís | | |
| 77 | Casal | Natural | | | Narón | |
| 78 | Ponzos | Rural | Ponzos | C1_Costa dos grandes complexos sedimentarios | Ferrol | |
| 79 | Medote | | | | | |
| 80 | Sartaña | | | | | |
| 81 | Santa Comba | | Santa Comba | | | |
| 82 | do Porto | Periurbana | O Prioiro | A3_Vertentes acantiladas | | |
| 83 | Cabaliños | Rural | | | | |
| 84 | Penarroiba | Periurbana | Cabo Prior | A2_Grandes cantís convexos | | |
| 85 | Vilar | | Areal da Mariña | C1_Costa dos grandes complexos sedimentarios | | |
| 86 | Lacha | | | | | |
| 87 | Pareisal | Periurbana | | | | |
| 88 | San Xurxo | Urbana | | | | |
| 89 | Lombadiz | Rural | Monte de San Xurxo | A3_Vertentes acantiladas | | |
| 90 | Doñinos | | Doniños | C1_Costa dos grandes complexos sedimentarios | | |
| 91 | Lume Bo | | Cantís do Pieiro e Monte Ventoso | A2_Grandes cantís convexos | | |
| 92 | Entrepieiros | Periurbana | | | | |

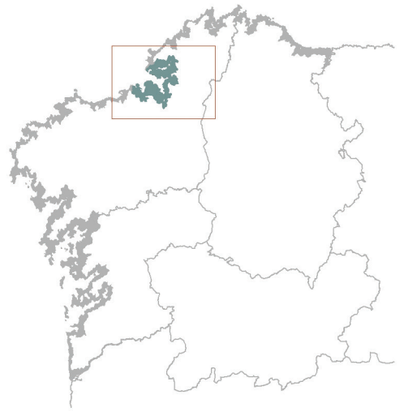

Golfo Ártabro

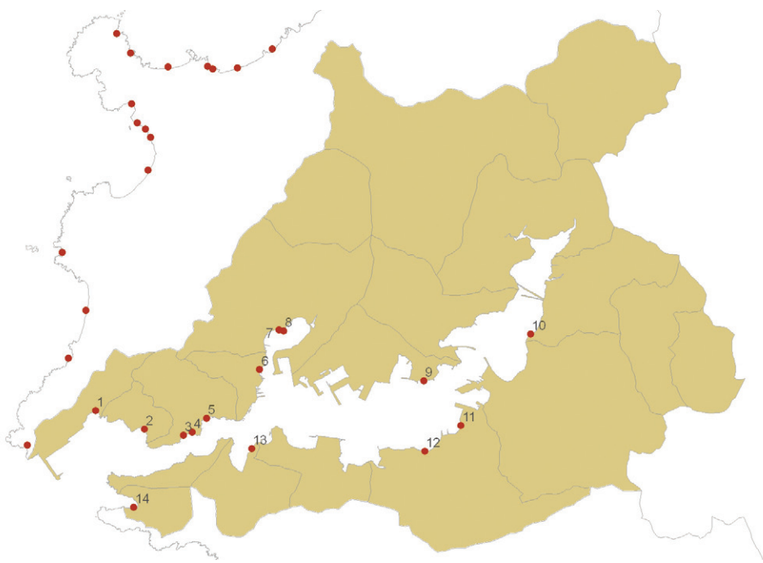


| | TOPONIMIA PRAIAS | CATEGORÍA | UNIDADE DE PAISAXE | TIPOLOXÍA UNIDADE DE PAISAXE | CONCELLO | SECTOR |
|---|---|---|---|---|---|---|
| 1 | Cariño | Periurbana | Porto exterior de Ferrol | A3_Vertentes acantiladas | Ferrol | Ría de Ferrol |
| 2 | San Cristovo | Rural | San Cristovo | | | |
| 3 | As Áncoras | Periurbana | Montes de Brión | B1_Vertentes de pendente moderada | | |
| 4 | Castelo | | | | | |
| 5 | San Filipe | | | | | |
| 6 | A Graña | Rural | A Graña-Brión | | | |
| 7 | Os Curas | Periurbana | A Malata | D1_Paisaxes de esteiro | | |
| 8 | Da Xunqueira | | | | | |
| 9 | Caranza | Urbana | Ferrol | D2_Costa baixa de marismas e chairas intermareais | | |
| 10 | O Puntal | Rural | Marismas do Belelle | | Neda | |
| 11 | O Carril | Periurbana | O Seixo e Maniños | B1_Vertentes de pendente moderada | Fene | |
| 12 | Maniños | | | | Fene–Mugardos | |
| 13 | Bestarruza | | Enseada do Baño | D1_Paisaxes de esteiro | Mugardos | |
| 14 | Chanteiro | | Enseada de Chanteiro | B1_Vertentes de pendente moderada | Ares | |

*Praia de Caranza*

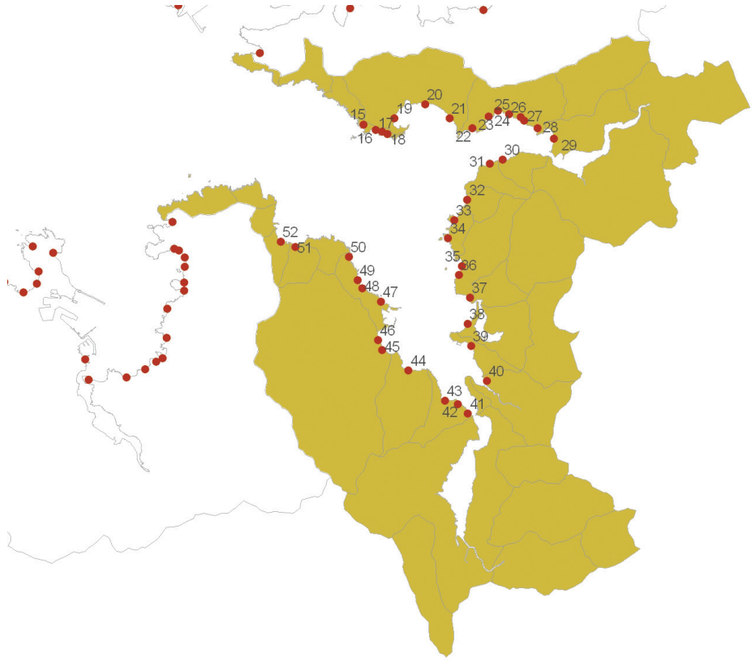

*Praia de Sabadelle*

*Praia de Delicias–Nova*

| | TOPONIMIA PRAIAS | CATEGORÍA | UNIDADE DE PAISAXE | TIPOLOXÍA UNIDADE DE PAISAXE | CONCELLO | SECTOR |
|---|---|---|---|---|---|---|
| 15 | As Mirandas | Periurbana | Cantís das Mirandas | A4_Meso cantís. Cantís con parede de forte inclinación | Ares | Ría de Ares e Betanzos |
| 16 | Ribada | | | | | |
| 17 | As Estacas | | | | | |
| 18 | Centeás | | | | | |
| 19 | Ensenada de Ares | Urbana | Ares | B1_Vertentes de pendente moderada | | |
| 20 | Da Campa | Periurbana | | | | |
| 21 | Raso | | | | | |
| 22 | Sabadelle | | Costa de Redes | | | |
| 23 | Redes | Rural | | | | |
| 24 | Río Sandeu | Periurbana | | | Ares–Fene | |
| 25 | Coído | | | | Fene | |
| 26 | Almeiras | | | | | |
| 27 | Río Castro | | | | Fene–Cabanas | |
| 28 | Chamoso | | | | Cabanas | |
| 29 | Das Cabanas a Madalena | | Esteiro do Eume | D1_Paisaxes de esteiro | | |
| 30 | Centroña | | Pontedeume | B1_Vertentes de pendente moderada | Pontedeume | |
| 31 | Sartexes | | Cantís da Centroña | A3_Vertentes acantiladas | | |
| 32 | Ver | | Ver | B1_Vertentes de pendente moderada | | |
| 33 | Paredes | | Costa da Illa Carboeira | A4_Meso cantís. Cantís con parede de forte inclinación | | |
| 34 | Ínsua | | | | | |
| 35 | Andahio–Perbes ou San Pedro | | Perbes | B1_Vertentes de pendente moderada | Pontedeume–Miño | |
| 36 | Marín | | | | Miño | |
| 37 | Lago | | | | | |
| 38 | Grande de Miño | | Marismas do río Baxoi | D1_Paisaxes de esteiro | | |
| 39 | Submiño ou Ribeira | | Miño | B1_Vertentes de pendente moderada | | |
| 40 | Alameda | Rural | Marismas do Lambre | D1_Paisaxes de esteiro | Miño–Paderne | |
| 41 | Pedrido | | Moruxo | B1_Vertentes de pendente moderada | Bergondo | |
| 42 | Cabana | Periurbana | | | | |
| 43 | Regueiro | | | | | |
| 44 | Gandarío | | Bergondo | | | |
| 45 | Delicias | Urbana | Sada | C1_Costa dos grandes complexos sedimentarios | Sada | |
| 46 | Nova | | | | | |
| 47 | Morazón | Periurbana | Costa de Carnoedo | B1_Vertentes de pendente moderada | | |
| 48 | Arnela | | | | | |
| 49 | Armenteiro | | | | | |
| 50 | Lourido | | | | | |
| 51 | San Pedro | | Praia de San Pedro | | | |
| 52 | Cirro | | Praia de Cirro | | | |

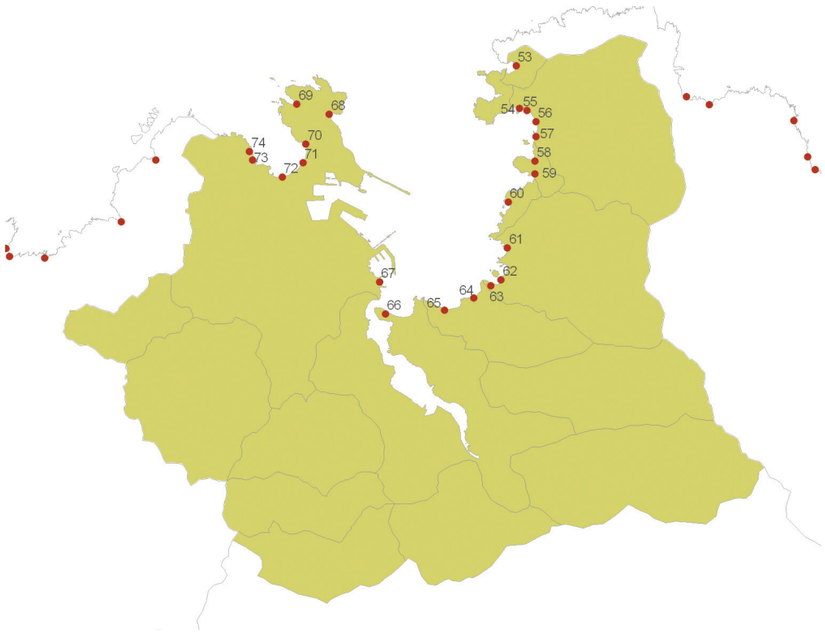

*Praia do Orzán–Riazor*

*Praia de Mera–Santa Ana*

| | TOPONIMIA PRAIAS | CATEGORÍA | UNIDADE DE PAISAXE | TIPOLOXÍA UNIDADE DE PAISAXE | CONCELLO | SECTOR |
|---|---|---|---|---|---|---|
| 53 | Canaval | Periurbana | Enseada de Canaval | B1_Vertentes de pendente moderada | Oleiros | Ría da Coruña |
| 54 | Espiñeiro | | Mera | | | |
| 55 | Patelo | | | | | |
| 56 | Mera | Urbana | | | | |
| 57 | Santa Ana | | | | | |
| 58 | Portelo | Periurbana | Castro de Cabreira | B3_Frontes acantiladas de teito plano | | |
| 59 | Canide | | | | | |
| 60 | Das Margaritas | | Costa de Breixo | A4_Meso cantís. Cantís con parede de forte inclinación | | |
| 61 | Porto Naval | | Santa Cruz | B1_Vertentes de pendente moderada | | |
| 62 | Santa Cruz | Urbana | | | | |
| 63 | Portonovo | Periurbana | | | | |
| 64 | Pequena de Bastiagueiro | | Bastiagueiro | | | |
| 65 | Bastiagueiro | | | | | |
| 66 | Santa Cristina | Urbana | Esteiro do Mero | D1_Paisaxes de esteiro | | |
| 67 | Oza | | A Coruña | B4_Paisaxes aplanadas mixtas | A Coruña | |
| 68 | Santo Amaro | | | | | |
| 69 | As Lapas | | | | | |
| 70 | O Matadoiro | | | | | |
| 71 | Orzán | | | | | |
| 72 | Riazor | | | | | |
| 73 | De Lino | | | | | |
| 74 | A Cetaria | | | | | |

Arco Bergantiñán

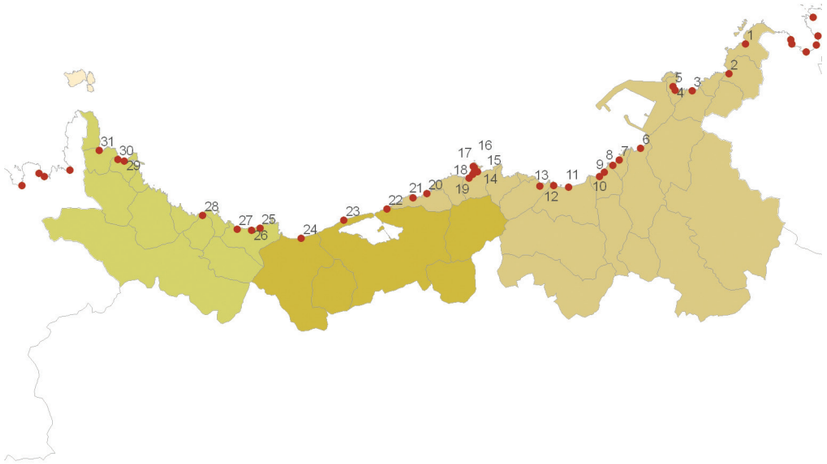

*Praia Repitelo*

*Praia de Torradas*

| | TOPONIMIA PRAIAS | CATEGORÍA | UNIDADE DE PAISAXE | TIPOLOXÍA UNIDADE DE PAISAXE | CONCELLO | SECTOR |
|---|---|---|---|---|---|---|
| 1 | Portiño de San Pedro | Urbana | Costa de San Pedro | A3_Vertentes acantiladas | A Coruña | Costa de Caión |
| 2 | Bens | Periurbana | Costa de Bens | B1_Vertentes de pendente moderada | | |
| 3 | Agua Doce | | Rego de Suevos | | Arteixo | |
| 4 | Area Grande | | | | | |
| 5 | Area do Porto | Rural | | | | |
| 6 | Alba e Sabón | Periurbana | Praia de Alba | C1_Costa dos grandes complexos sedimentarios | | |
| 7 | A Area da Salsa | | A Corveira | B3_Frontes acantiladas de teito plano | | |
| 8 | A Herbosa | | | | | |
| 9 | Area Pequena | | Valcovo | B1_Vertentes de pendente moderada | | |
| 10 | Area Grande | | | | | |
| 11 | Combouzas e Barrañán | | Barrañán | C1_Costa dos grandes complexos sedimentarios | | |
| 12 | O Reiro | | | | | |
| 13 | Porto de Sorrizo | | Sorrizo | B1_Vertentes de pendente moderada | | |
| 14 | A Ribeira | Urbana | Caión | | Laracha | |
| 15 | Arnela Pequena | | | | | |
| 16 | Arnela Grande | | | | | |
| 17 | Carce Vella | | | | | |
| 18 | A Ría | Periurbana | | | | |
| 19 | Salseiras o Caracoleiro | | | | | |
| 20 | Leira | Rural | Costa de Leira | | Carballo | |
| 21 | Arnelas–Montafonte | | | | | |
| 22 | Pedra do Sal | Periurbana | Baldaio | C1_Costa dos grandes complexos sedimentarios | | Seo de Baldaio |
| 23 | Baldaio | Rural | | | | |
| 24 | Razo | Periurbana | Razo | B3_Frontes acantiladas de teito plano | | |
| 25 | Pradeira | Natural | Costa de Santa Mariña e Os Riás | B1_Vertentes de pendente moderada | Malpica de Bergantinos | Costa de Malpica |
| 26 | Torradas | Rural | | | | |
| 27 | dos Riás | | | | | |
| 28 | San Miro | | Cantís de San Miro | | | |
| 29 | Maior o de Malpica | Urbana | Malpica de Bergantiños | | | |
| 30 | Canido | | | | | |
| 31 | Seaia | Rural | Seaia | B3_Frontes acantiladas de teito plano | | |

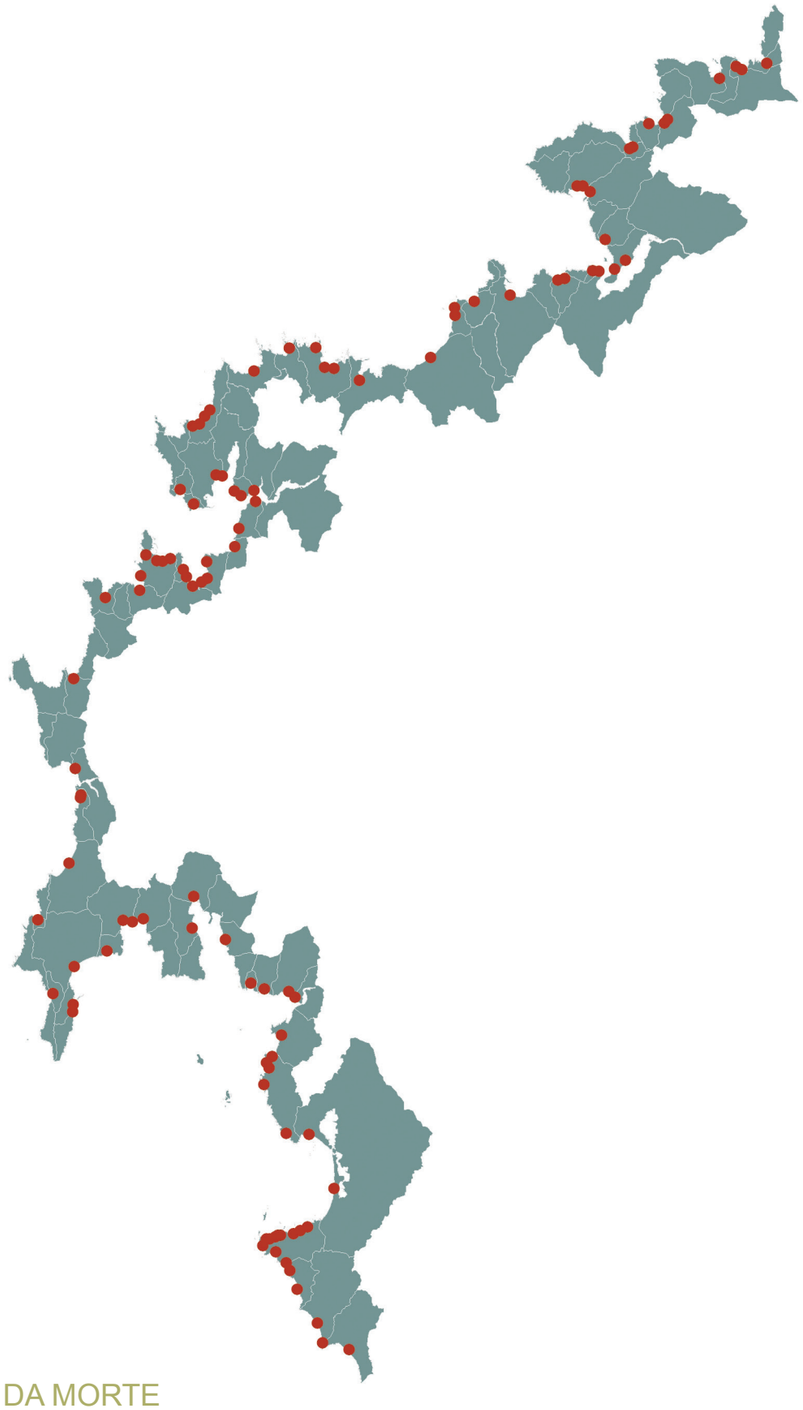

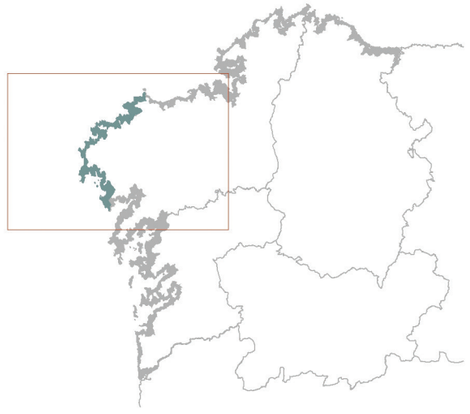

Costa da Morte

5. COSTA DA MORTE

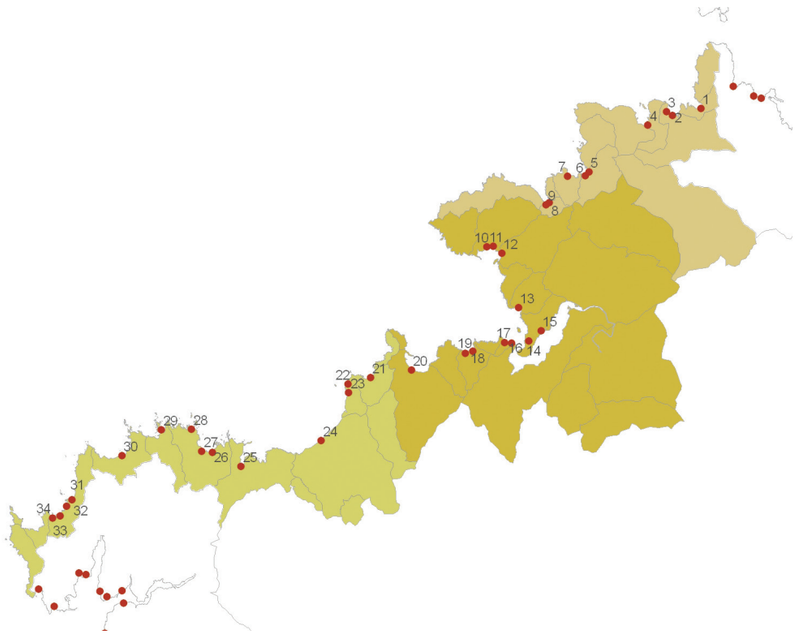

*Praia de Camelle*

*Praia de Dalarís–do Medio ou Barra.*

| | TOPONIMIA PRAIAS | CATEGORÍA | UNIDADE DE PAISAXE | TIPOLOXÍA UNIDADE DE PAISAXE | CONCELLO | SECTOR |
|---|---|---|---|---|---|---|
| 1 | Beo | Rural | Beo | B3_Frontes acantiladas de teito plano | Malpica de Bergantinos | Costa de Santo Adrián a Roncudo |
| 2 | Esteiro ou Seiruga | Periurbana | Seiruga | C1_Costa dos grandes complexos sedimentarios | | |
| 3 | Area Pequena | Rural | | | | |
| 4 | Barizo | | Barizo | B1_Vertentes de pendente moderada | | |
| 5 | Niñóns | | Enseada de Niñóns | | Ponteceso | |
| 6 | Morro | | | | | |
| 7 | Santa Mariña | | Santa Mariña e Niño do Corvo | A3_Vertentes acantiladas | | |
| 8 | Area Grande da Barda | | Enseada da Barda | B1_Vertentes de pendente moderada | | |
| 9 | Area Pequena da Barda | Natural | | | | |
| 10 | Arnela | Urbana | Corme | | | Ría de Corme e Laxe |
| 11 | Osmo | Periurbana | | | | |
| 12 | Ermida | Rural | Brañas de Gondomil | C1_Costa dos grandes complexos sedimentarios | | |
| 13 | Balarés | | Praia de Balarés | | | |
| 14 | Dalarís do Medio ou Barra | Natural | Monte Branco | | | |
| 15 | Cadoleiro | | | | | |
| 16 | As Maceiras ou Masteiras | | Monte de Taboído | B1_Vertentes de pendente moderada | Cabana de Bergantiños | |
| 17 | Das Vacas | Rural | | | | |
| 18 | Rebordelo | | Enseada de San Pedro e Rebordelo | | | |
| 19 | San Pedro | | | | | |
| 20 | Laxe | Urbana | Laxe | C1_Costa dos grandes complexos sedimentarios | Laxe | |
| 21 | Soesto | Rural | Soesto | C2_Complexos sedimentarios remontantes | | Costas de Traba e Vilán |
| 22 | Castrillón | | Cantís do Castrallón e Arnado | A3_Vertentes acantiladas | | |
| 23 | Arnado | | | | | |
| 24 | Traba | | Traba | C1_Costa dos grandes complexos sedimentarios | | |
| 25 | Camelle | Urbana | Camelle | B2_Vertentes acantiladas de perfil composto | Camariñas | |
| 26 | Arou–Braña de Laza | | Arou | | | |
| 27 | Xan Ferreiro | Periurbana | | | | |
| 28 | Lobeiras | Rural | | | | |
| 29 | Enseada de Cabanas | | Santa Mariña | | | |
| 30 | O Trece | Natural | O Trece | C2_Complexos sedimentarios remontantes | | |
| 31 | Portela de Reira | Rural | Reira | | | |
| 32 | Area Longa de Reira | | | B2_Vertentes acantiladas de perfil composto | | |
| 33 | Balea | | | | | |
| 34 | Pedrosa | | | | | |

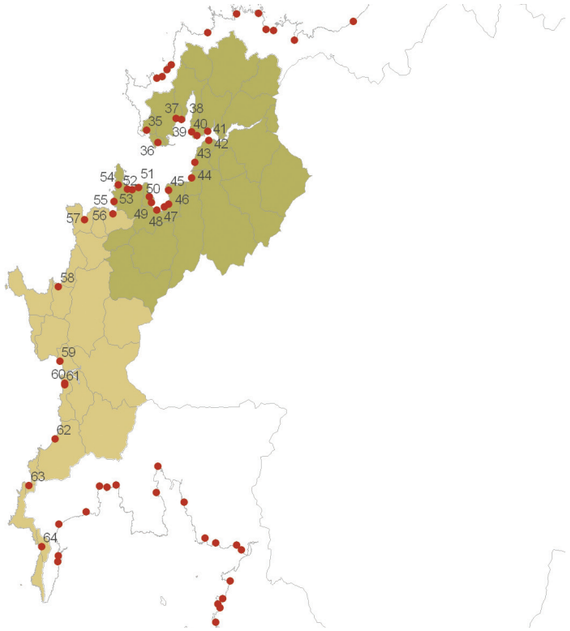

*Praia de Lago*

*Praia de Area Pequena–Area Grande.*

| | TOPONIMIA PRAIAS | CATEGORÍA | UNIDADE DE PAISAXE | TIPOLOXÍA UNIDADE DE PAISAXE | CONCELLO | SECTOR |
|---|---|---|---|---|---|---|
| 35 | Lago do Norte | Rural | Praia de Lago | C1_Costa dos grandes complexos sedimentarios | Camariñas | Ría de Camariñas |
| 36 | Portocelo | | Portocelo | A3_Vertentes acantiladas | | |
| 37 | Area da Vila | Periurbana | Camariñas | B4_Paisaxes aplanadas mixtas | | |
| 38 | Lingude | | | | | |
| 39 | Sandría | Rural | Monte da Ínsua | B1_Vertentes de pendente moderada | | |
| 40 | Mozobordón | | | | | |
| 41 | Arela | | | | | |
| 42 | Area Grande | | Leis de Nemancos | | Muxía | |
| 43 | Barreira | | | | | |
| 44 | Lago | | Praia do Lago | C2_Complexos sedimentarios remontantes | | |
| 45 | Ribeira | Periurbana | Merexo | B2_Vertentes acantiladas de perfil composto | | |
| 46 | Arias ou Area do Coto | Rural | | | | |
| 47 | Das Raias | | | | | |
| 48 | Dos Muíños ou Area Maior | | Enseada de Merexo | C1_Costa dos grandes complexos sedimentarios | | |
| 49 | Loureiros ou Vilaverde | | Costa de Chorente | B1_Vertentes de pendente moderada | | |
| 50 | Barreiros | | | | | |
| 51 | Fornelos | | Muxía | B4_Paisaxes aplanadas mixtas | | |
| 52 | Espiñeiro ou Espiñeirido | Periurbana | | | | |
| 53 | Da Cruz | | | | | |
| 54 | Muxía | Urbana | | | | |
| 55 | Do Neto | Rural | | | | |
| 56 | Lourido | | Area de Lourido | C2_Complexos sedimentarios remontantes | | Costas de Touriñán e Fisterra |
| 57 | Arnela | | Monte Buitra e Cachelmo | A2_Grandes cantís convexos | | |
| 58 | Moreira | | Moreira | A3_Vertentes acantiladas | | |
| 59 | Nemiña | | Seo de Nemiña | C2_Complexos sedimentarios remontantes | | |
| 60 | Area Pequena | Natural | Cantís da Canosa e Lires | A2_Grandes cantís convexos | Cee | |
| 61 | Area Grande | | | | | |
| 62 | Do Rastro | Rural | Praia do Rostro | C1_Costa dos grandes complexos sedimentarios | Fisterra | |
| 63 | Arnela | | Praia de Arnela | C2_Complexos sedimentarios remontantes | | |
| 64 | Mar de Fóra | | Praia do Mar de Fóra | | | |

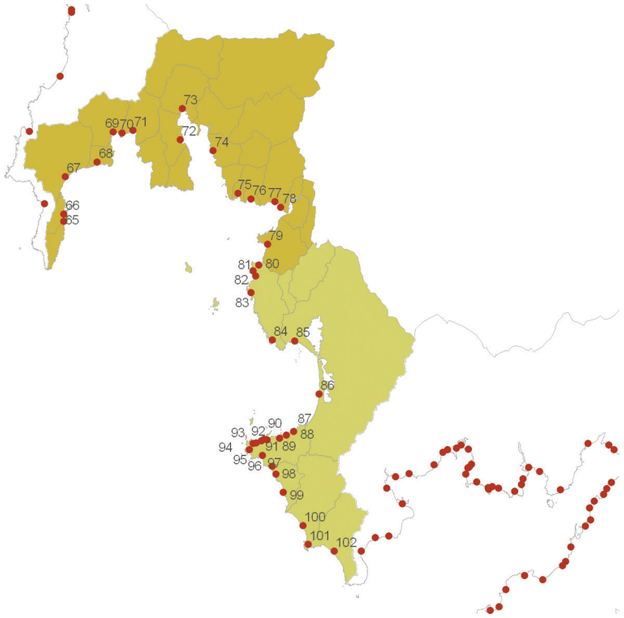

*Praia de San Pedro*

*Praia de Carnota*

| | TOPONIMIA PRAIAS | CATEGORÍA | UNIDADE DE PAISAXE | TIPOLOXÍA UNIDADE DE PAISAXE | CONCELLO | SECTOR |
|---|---|---|---|---|---|---|
| 65 | Corveiro | Periurbana | Fisterra | B1_Vertentes de pendente moderada | Fisterra | Seo de Corcubión |
| 66 | Ribeira | Urbana | | | | |
| 67 | Langosteira | Periurbana | Praia da Langosteira | C1_Costa dos grandes complexos sedimentarios | | |
| 68 | Talón | Rural | Monte da Serra | A3_Vertentes acantiladas | | |
| 69 | Sardiñeiro | Urbana | Praia do Sardiñeiro | B1_Vertentes de pendente moderada | | |
| 70 | Restrelo | Rural | | | | |
| 71 | Estorde | Periurbana | Praia de Estorde | | Fisterra–Cee | |
| 72 | Quenxe | Urbana | Corcubión | | Corcubion | |
| 73 | Cee | | Cee | D1_Paisaxes de esteiro | Cee | |
| 74 | Das Leiriñas | Rural | A Ameixenda | B2_Vertentes acantiladas de perfil composto | | |
| 75 | Canelinas | Periurbana | Baleeira de Caneliñas | | | |
| 76 | Gures | Rural | Gures | B1_Vertentes de pendente moderada | | |
| 77 | Pequena de Ézaro | Urbana | Ézaro | | Dumbría | |
| 78 | Maior de Ézaro | | | | | |
| 79 | San Pedro | | O Pindo | B2_Vertentes acantiladas de perfil composto | Carnota | Costa do Pindo a Monte Louro |
| 80 | Quilmas | Periurbana | Quilmas | B4_Paisaxes aplanadas mixtas | | |
| 81 | Pedrullo | | | | | |
| 82 | Corna Becerra | Rural | | | | |
| 83 | Carballiños | | | | | |
| 84 | Da Illa Corveira | | | | | |
| 85 | Caldebarcos–San Mamede | | Marismas de Carnota e Caldebarcos | C1_Costa dos grandes complexos sedimentarios | | |
| 86 | Carnota | | | | | |
| 87 | Cons | | Lira | B4_Paisaxes aplanadas mixtas | | |
| 88 | Cancelo | | | | | |
| 89 | Mar de Lira | Periurbana | | | | |
| 90 | Portocubelo | Urbana | | | | |
| 91 | Tras da Punta | Periurbana | | | | |
| 92 | Porto Ancho | | | | | |
| 93 | Gavota | | | | | |
| 94 | Porto da Barca | | | | | |
| 95 | Porto Balea | | | | | |
| 96 | Simprón | Rural | | | | |
| 97 | Ardeleiros | | | | | |
| 98 | Susiños ou Susinos | | Susiños, Suresca e Seda | B2_Vertentes acantiladas de perfil composto | | |
| 99 | Area | | | | | |
| 100 | Lariño | | Praia de Lariño | C1_Costa dos grandes complexos sedimentarios | Carnota–Muros | |
| 101 | Ancoradoiro | Periurbana | Lagoa de Louro | | Muros | |
| 102 | Louro | Rural | | | | |

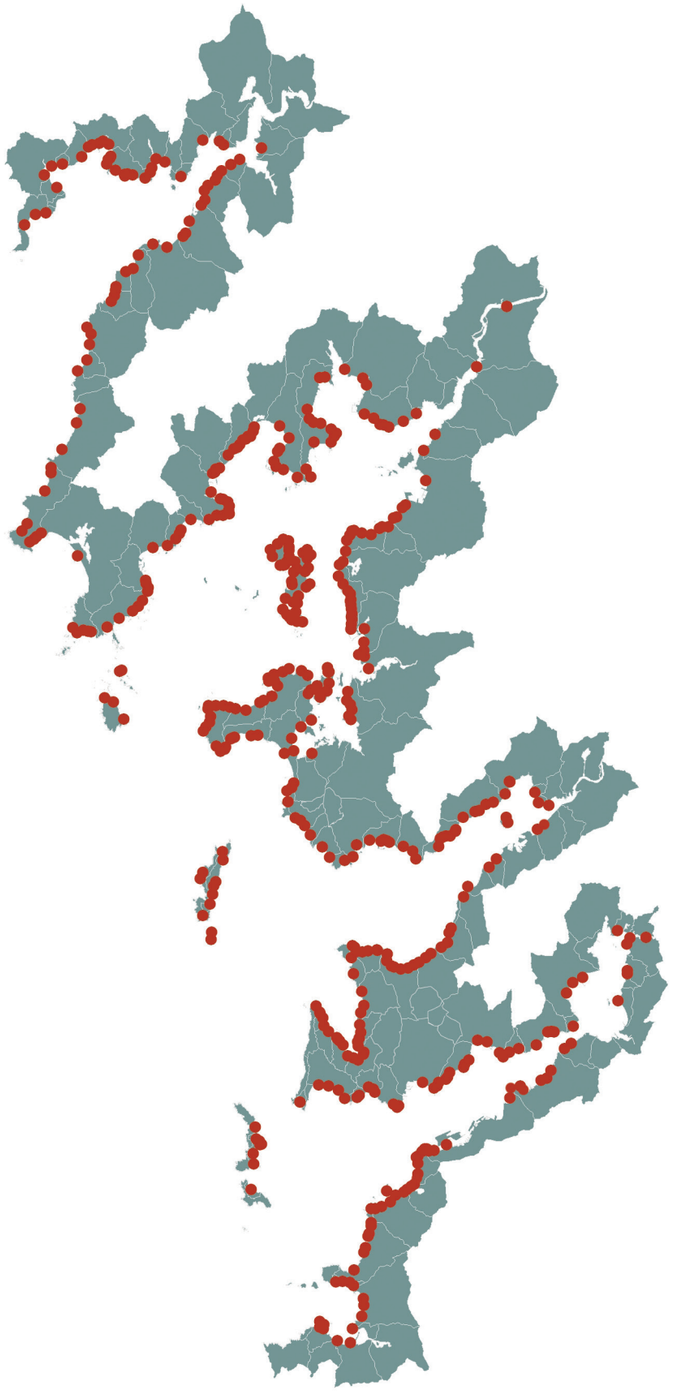

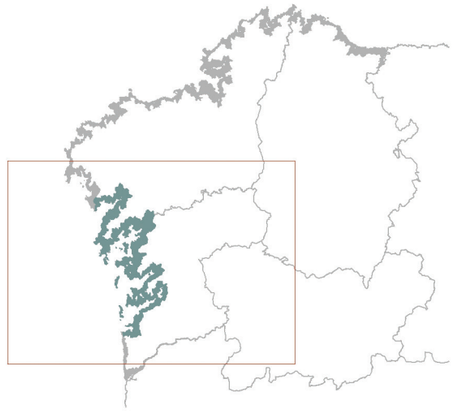

Rías Baixas

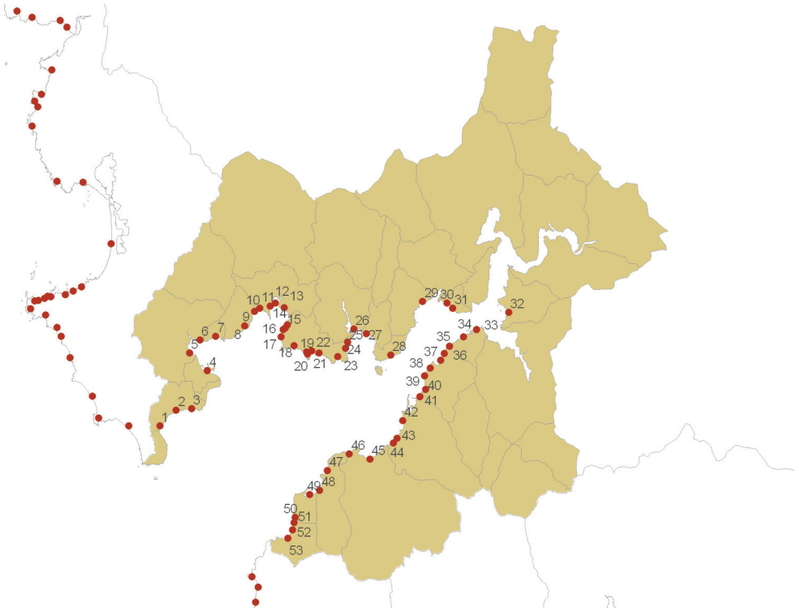

*Praia de Aguieira*

| | TOPONIMIA PRAIAS | CATEGORÍA | UNIDADE DE PAISAXE | TIPOLOXÍA UNIDADE DE PAISAXE | CONCELLO | SECTOR |
|---|---|---|---|---|---|---|
| 1 | Fongareiro | Periurbana | Enseada de San Francisco | B1_Vertentes de pendente moderada | Muros | Ría de Muros e Noia |
| 2 | San Francisco | Urbana | | | | |
| 3 | Bouga | Periurbana | | | | |
| 4 | Do Castelo | Urbana | Muros | | | |
| 5 | A Virxe | Periurbana | Esteiro de Serres | D1_Paisaxes de esteiro | | |
| 6 | Anido | | | | | |
| 7 | Laxeiras | | Boavista | B1_Vertentes de pendente moderada | | |
| 8 | Do Salto | Rural | O Salto | A3_Vertentes acantiladas | | |
| 9 | Area Triga | | | | | |
| 10 | Abelleira ou Ventín | | Enseada de Bornalle | D1_Paisaxes de esteiro | | |
| 11 | Liñares | Periurbana | | | | |
| 12 | Bornalle | Rural | | | | |
| 13 | Aldosén | | | | | |
| 14 | Arruxo | | Costa de Tal | B4_Paisaxes aplanadas mixtas | | |
| 15 | Salgueiros | | | | | |
| 16 | Cirqueiros | | | | | |
| 17 | A Groseira | | | | | |
| 18 | Coído | | | | | |
| 19 | Area do Medio | Periurbana | | | | |
| 20 | Porto de Cabanas | | | | | |
| 21 | Cabanas | | | | | |
| 22 | Raimundo | Rural | | | | |
| 23 | Fontenla | | | | | |
| 24 | Somorto | Periurbana | | | | |
| 25 | Agrocobo | | | | | |
| 26 | Esteiro | | Esteiro | D1_Paisaxes de esteiro | | |
| 27 | Prameán | | Enseada de Esteiro | B1_Vertentes de pendente moderada | | |
| 28 | Arnela ou Cambrona | Rural | Punta Carreiro e Illa Quiebra | A3_Vertentes acantiladas | Muros–Outes | |
| 29 | Siavo | Periurbana | O Freixo | B1_Vertentes de pendente moderada | Outes | |
| 30 | Mallante ou Broña | | Picouto | | | |
| 31 | Bitareira | Rural | | | | |
| 32 | Barquiña | Periurbana | Costa da Barquiña | D2_Costa baixa de marismas e chairas intermareais | Noia | |
| 33 | Testal | | Taramancos | B2_Vertentes acantiladas de perfil composto | | |
| 34 | Xurxosiños | Rural | | | | |
| 35 | Mexilloeira | | | | | |
| 36 | Boa Pequena | Periurbana | Punta Batuda | B4_Paisaxes aplanadas mixtas | | |
| 37 | Boa Grande | | | | | |
| 38 | Cabalo Baixo | | | | | |
| 39 | Telleira | Rural | | | Porto do Son | |
| 40 | Hornanda | Periurbana | | | | |
| 41 | Da Gafa | | Portosín | | | |
| 42 | Coira | Urbana | | | | |
| 43 | Langaño | Periurbana | | | | |
| 44 | Pozo | | | | | |
| 45 | Aguieira | | Praia de Aguieira | C1_Costa dos grandes complexos sedimentarios | | |
| 46 | Poza | | | | | |
| 47 | Cabeiro | | Praia de Caveiro | B4_Paisaxes aplanadas mixtas | | |
| 48 | Subigrexa | | | | | |
| 49 | Do Son | Urbana | Porto do Son | B2_Vertentes acantiladas de perfil composto | | |
| 50 | Fonforrón | Rural | | | | |
| 51 | Martiña | | A Arnela | B1_Vertentes de pendente moderada | | |
| 52 | Preguntoiro | | | | | |
| 53 | Arnela | Periurbana | | | | |

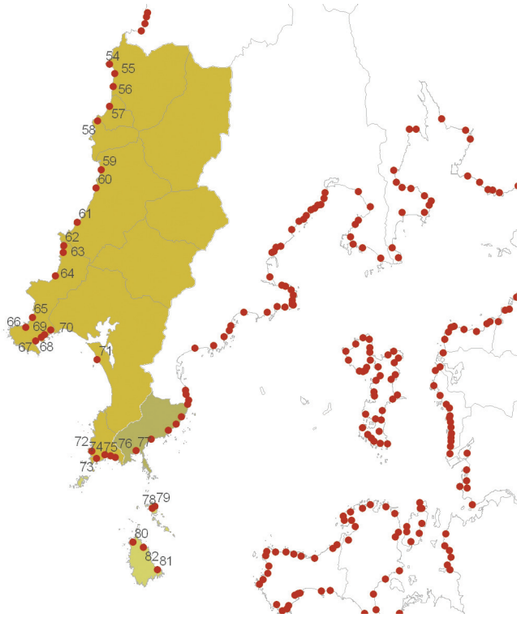


| | TOPONIMIA PRAIAS | CATEGORÍA | UNIDADE DE PAISAXE | TIPOLOXÍA UNIDADE DE PAISAXE | CONCELLO | SECTOR |
|---|---|---|---|---|---|---|
| 54 | Castro de Baroña | Rural | Baroña | B4_Paisaxes aplanadas mixtas | Porto do Son | Costas do Son e Corrubedo |
| 55 | Area Longa | | | | | |
| 56 | Río Maior | | | | | |
| 57 | Seiras | | Praia das Seiras | C1_Costa dos grandes complexos sedimentarios | | |
| 58 | Nadelas | | Furna da Laxe | B1_Vertentes de pendente moderada | | |
| 59 | Río Sieira | | Lagoas de Xuño e Muro | C1_Costa dos grandes complexos sedimentarios | | |
| 60 | As Furnas ou Xuño | | | | | |
| 61 | Basoñas | | | | | |
| 62 | Seráns | | Cabo Corrubedo | B4_Paisaxes aplanadas mixtas | | |
| 63 | Suasbrañas | | | | | |
| 64 | Espiñeirido ou Recaveira | | | | Porto do Son–Ribeira | |
| 65 | Portiños ou Balieiros | | | | Ribeira | |
| 66 | Furna de Balieiros | | | | | |
| 67 | O Prado | Urbana | | | | |
| 68 | Ribeira | | | | | |
| 69 | Ribeiriña | | | | | |
| 70 | As Furnas | Periurbana | | | | |
| 71 | Corrubedo (Ladeira–Pozas do Carregal–Lagoa–Anguieira) | Natural | Dunas e marismas de Corrubedo | C1_Costa dos grandes complexos sedimentarios | | |
| 72 | Area Basta | Rural | Punta do Couso | B4_Paisaxes aplanadas mixtas | | |
| 73 | Do Couso | Periurbana | | | | |
| 74 | Peñisqueira | Rural | | | | |
| 75 | Celeirans | | | | | |
| 76 | Rego das Cargas | | | | | |
| 77 | Aguiño ou Tasca | Urbana | Aguiño | | | Ría de Arousa |
| 78 | Vionta oeste | Periurbana | Arquipélago de Sálvora, Vionta e Sagres | | | Illas Atlánticas Exteriores |
| 79 | Vionta leste | Natural | | | | |
| 80 | Dos Lagos | | | | | |
| 81 | Do Castelo | | | | | |
| 82 | Dos Bois | | | | | |

*Praia do Prado*

*Praia de Corrubedo (Ladeira–Pozas do Carregal–Lagoa–Anguieira)*

*Praia de Castiñeiras*

| | TOPONIMIA PRAIAS | CATEGORÍA | UNIDADE DE PAISAXE | TIPOLOXÍA UNIDADE DE PAISAXE | CONCELLO | SECTOR |
|---|---|---|---|---|---|---|
| 83 | O Castro ou Carreira de Centoleira | Periurbana | Aguiño | B4_Paisaxes aplanadas mixtas | Ribeira | Ría de Arousa |
| 84 | Castiñeiras | Urbana | | | | |
| 85 | Mosqueiros | Periurbana | | | | |
| 86 | Amexeida | Rural | | | | |
| 87 | Area de Secada | Periurbana | | | | |
| 88 | Touro | | | | | |
| 89 | Gavioteira de Fontán | | Ribeira | B1_Vertentes de pendente moderada | | |
| 90 | Cativa | Urbana | | | | |
| 91 | Coroso | Periurbana | Praia de Coroso | C1_Costa dos grandes complexos sedimentarios | | |
| 92 | Río Azor | | Palmeira | B4_Paisaxes aplanadas mixtas | | |
| 93 | Insuela | | | | | |
| 94 | A Cambra | Periurbana | | | | |
| 95 | Casqueiro | Urbana | | | | |
| 96 | A Corna | Periurbana | Praia da Corna | C1_Costa dos grandes complexos sedimentarios | Ribeira–Pobra do Caramiñal | |
| 97 | Da Illa de Laxe | Rural | A Pobra do Caramiñal | B4_Paisaxes aplanadas mixtas | Pobra do Caramiñal | |
| 98 | Lombriña–Forniña | | | | | |
| 99 | Da Barca | | | | | |
| 100 | Insuiña | | | | | |
| 101 | Alta | | | | | |
| 102 | Fonte da Pedra | | | | | |
| 103 | Agronovo | | | | | |
| 104 | Niñeiriños | | | | | |
| 105 | Furna | | | | | |
| 106 | Sumalpaso | | | | | |
| 107 | Santo Antonio | | | | | |
| 108 | Caramiñal | Urbana | | | | |
| 109 | San Lázaro | Periurbana | | | | |
| 110 | Do Cristo | | | | | |
| 111 | San Isidro | | Ríos Lérez e Pedras | B1_Vertentes de pendente moderada | | |
| 112 | Raposiños | | Escarabote | | | |
| 113 | Mercede | Rural | | | | |
| 114 | Ribeiriña | Periurbana | | | | |
| 115 | Toxal | | | | | |
| 116 | A Poza | | | | | |
| 117 | Do Campo | | | | | |
| 118 | Conchido | | | | | |
| 119 | Tarexa | Urbana | | | Boiro | |
| 120 | Costadal | | | | | |
| 121 | Gramuiña | | | | | |
| 122 | Escarabote | | | | | |
| 123 | Xardín–Barraña | Periurbana | Enseada de Boiro | B4_Paisaxes aplanadas mixtas | | |

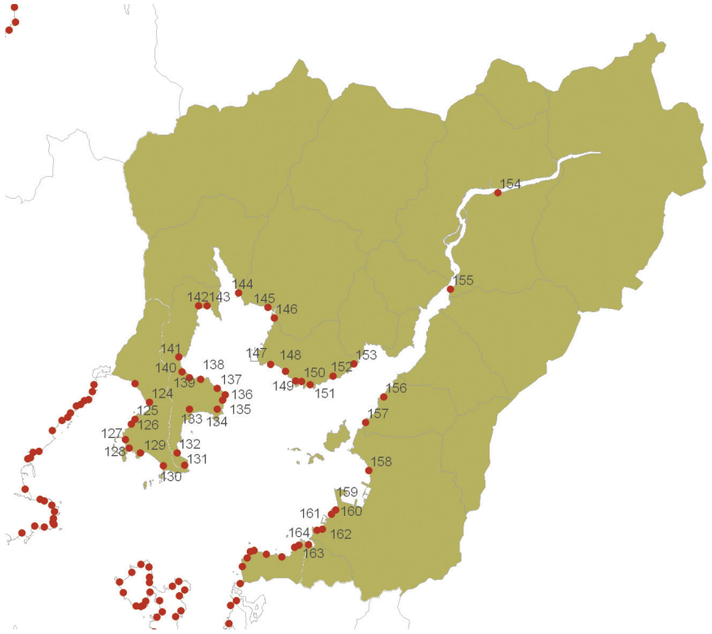

*Praia de Carraqueiros–Retorta*

| | TOPONIMIA PRAIAS | CATEGORÍA | UNIDADE DE PAISAXE | TIPOLOXÍA UNIDADE DE PAISAXE | CONCELLO | SECTOR |
|---|---|---|---|---|---|---|
| 124 | Rebordelo | Periurbana | Enseada de Boiro | B4_Paisaxes aplanadas mixtas | Boiro | Ría de Arousa |
| 125 | Ribeira Pequena do Esteiro | Rural | | | | |
| 126 | Ribeira Grande do Esteiro | | | | | |
| 127 | Palén | Periurbana | | | | |
| 128 | Piñeiro ou Ribeira Grande | Urbana | | | | |
| 129 | Gabioteira | | | | | |
| 130 | Carraqueiros–Retorta | Rural | | | | |
| 131 | Posta do chazo | | Enseada de Rianxo | | | |
| 132 | Ladeira do Chazo | | | | | |
| 133 | Mañóns–Triñanes | | | | | |
| 134 | Redonda | | | | | |
| 135 | Fontenla | | | | | |
| 136 | Porto Mouro | | | | | |
| 137 | Abanqueiro–Furado | | | | | |
| 138 | Suigrexía | | | | | |
| 139 | Supicho | | | | | |
| 140 | Agañán | Periurbana | | | | |
| 141 | Budión | | | | | |
| 142 | Lobrigo | Rural | | | | |
| 143 | San Vicenzo do Mar | | | | | |
| 144 | Taragoña | | | | | |
| 145 | Da Torre | Periurbana | O Burato do Río Te | B1_Vertentes de pendente moderada | Rianxo | |
| 146 | Do Pazo | | | | | |
| 147 | Quenxo–Tanxil | | Rianxo | | | |
| 148 | Tronco | Rural | | | | |
| 149 | Pereira Torta | | | | | |
| 150 | Porrón do Salto | | | | | |
| 151 | Porrón do Leiro | | | | | |
| 152 | Aceveira | | | | | |
| 153 | Leiro | | | | | |
| 154 | Vilarello ou Río Ulla | | Esteiro do Ulla | D1_Paisaxes de esteiro | Valga | |
| 155 | Paseo Marítimo ou Fluvial | Periurbana | | | Catoira | |
| 156 | Bamio | Natural | Bamio | B1_Vertentes de pendente moderada | Vilagarcía de Arousa | |
| 157 | Longa | Periurbana | | | | |
| 158 | Compostela–A Concha | Urbana | Vilagarcía | B4_Paisaxes aplanadas mixtas | | |
| 159 | Canelas | Periurbana | | | | |
| 160 | Castelete ou Bouzas | | | | | |
| 161 | Preguntoiro | | | | | |
| 162 | Saíñas | | | | | |
| 163 | O Rial | Rural | Enseada do Rial | D1_Paisaxes de esteiro | | |
| 164 | Aduana | Periurbana | As Sinas | B4_Paisaxes aplanadas mixtas | Vilanova de Arousa | |

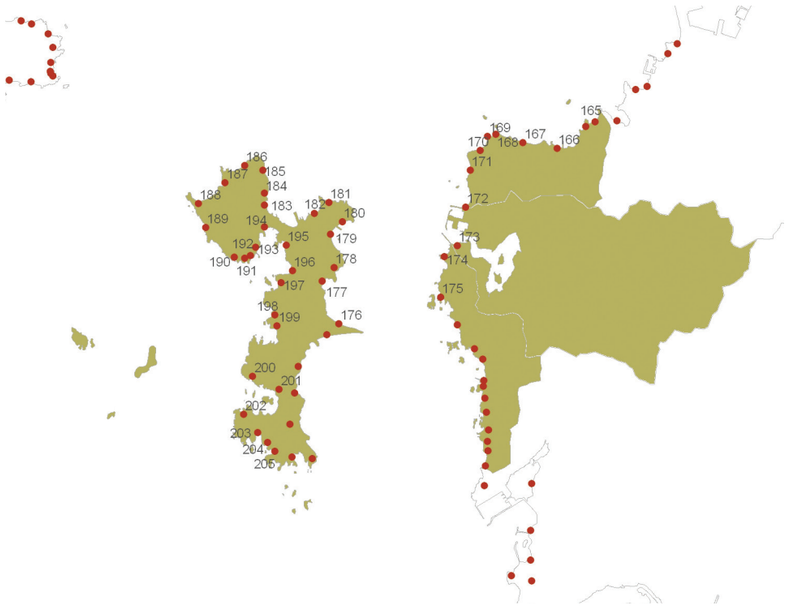

*Praia de Bornal*

| | TOPONIMIA PRAIAS | CATEGORÍA | UD. DE PAISAXE | TIPOLOXÍA UNIDADE DE PAISAXE | CONCELLO | SECTOR |
|---|---|---|---|---|---|---|
| 165 | Catro Cordas | Periurbana | As Sinas | B4_Paisaxes aplanadas mixtas | Vilanova de Arousa | Ría de Arousa |
| 166 | Corón | | | | | |
| 167 | Sinas | | | | | |
| 168 | Pozo do Mar | | | | | |
| 169 | O Campamento ou Mosqueiro | | | | | |
| 170 | Bornal | | | | | |
| 171 | Igrexa | | | | | |
| 172 | Braña | | Vilanova | D1_Paisaxes de esteiro | | |
| 173 | Ariño | | | | | |
| 174 | Con da Miña–Terrón | Rural | Deiro | B4_Paisaxes aplanadas mixtas | | |
| 175 | Pasaxe–Do Monte–Do Bote | Periurbana | | | | |
| 176 | Vao | | Illa de Arousa e arquilélago de Rúa e Os Guidoiros | | Illa de Arousa | |
| 177 | Riasón | | | | | |
| 178 | Ximeliño | | | | | |
| 179 | Moure da Vella | | | | | |
| 180 | Cambodeiro | | | | | |
| 181 | Aguincho | | | | | |
| 182 | Lagartiño | | | | | |
| 183 | Naval | | | | | |
| 184 | Das Ruvas | | | | | |
| 185 | Arroás | Rural | | | | |
| 186 | Naso | | | | | |
| 187 | Sualaxe | | | | | |
| 188 | Area da Secada | | | | | |
| 189 | Trofeso | | | | | |
| 190 | Do Campo | Periurbana | | | | |
| 191 | Testos oeste | Rural | | | | |
| 192 | Testos leste | | | | | |
| 193 | Alcasón | | | | | |
| 194 | Ribeira de Chazo | Urbana | | | | |
| 195 | Gradín | Rural | | | | |
| 196 | Camboa | | | | | |
| 197 | Poza do Sal | | | | | |
| 198 | Mallón | | | | | |
| 199 | Espiñeiro | | | | | |
| 200 | Quilme | | | | | |
| 201 | Con Cerrado | | | | | |
| 202 | Rebelló | Natural | | | | |
| 203 | Lutreira | | | | | |
| 204 | Das Margaritas | | | | | |
| 205 | Do Fiel | | | | | |

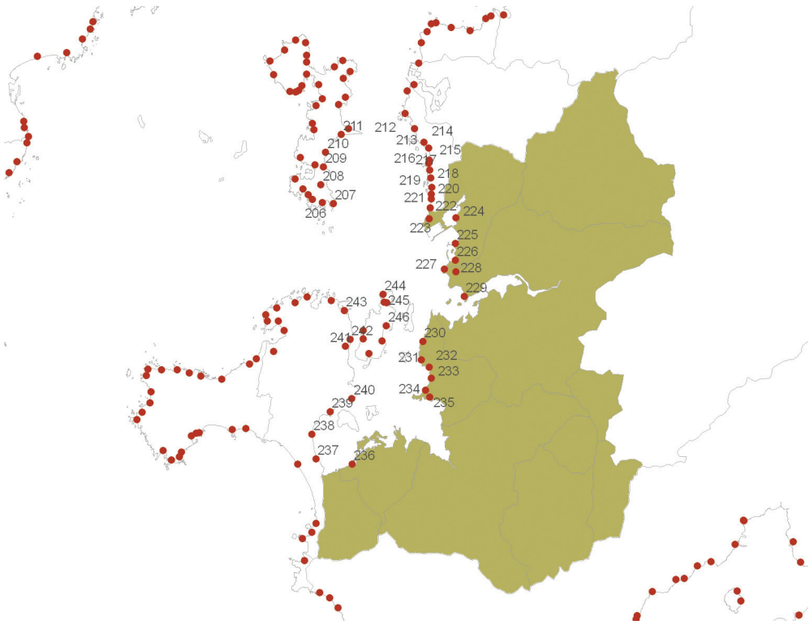

*Praia de Carreirón*

| | TOPONIMIA PRAIAS | CATEGORÍA | UNIDADE DE PAISAXE | TIPOLOXÍA UD. DE PAISAXE | CONCELLO | SECTOR |
|---|---|---|---|---|---|---|
| 206 | Lombeira | Natural | Illa de Arousa | B4_Paisaxes aplanadas mixtas | Illa de Arousa | Ría de Arousa |
| 207 | Carreirón | | | | | |
| 208 | Salinas | | | | | |
| 209 | Sabanqueira | Rural | | | | |
| 210 | Camaxiñas | | | | | |
| 211 | Camaxe | | | | | |
| 212 | Cabalgada | | Deiro | | Vilanova de Arousa | |
| 213 | Castelete | | | | | |
| 214 | Rosa da Vila | | | | | |
| 215 | Das Brañas | | | | | |
| 216 | Patiñas | | | | | |
| 217 | Das Casiñas | | | | | |
| 218 | Porqueira | | | | | |
| 219 | Depuradora | Periurbana | | | Cambados | |
| 220 | Marco | | | | | |
| 221 | Suarosas norte | | | | | |
| 222 | Suarosas | | | | | |
| 223 | Arangues | | Cambados | D1_Paisaxes de esteiro | | |
| 224 | Pombal | Urbana | | | | |
| 225 | Da Axudantía | | | | | |
| 226 | Santo Tomé | | | | | |
| 227 | Illa Beiró | | | | | |
| 228 | Mouta | | Esteiro do Umia | | | |
| 229 | Espiñeiro | Rural | | | | |
| 230 | Pradeira | Periurbana | Bico da Ran | D2_Costa baixa de marismas e chairas intermareais | | |
| 231 | O Correlo | Rural | | | | |
| 232 | Seiñas | | | | | |
| 233 | Fontiñas | | | | | |
| 234 | Bico da Ran | | | | | |
| 235 | Ganchino | | | | | |
| 236 | Ponte do Bao | | Marismas da Arnosa | | Sanxenxo | |
| 237 | Bao | | A Lanzada | C1_Costa dos grandes complexos sedimentarios | O Grove | |
| 238 | Guernal | | | | | |
| 239 | Ilairiña | | | | | |
| 240 | Vilamarín | | Marismas do Grove | D2_Costa baixa de marismas e chairas intermareais | | |
| 241 | Da Vía | Urbana | | | | |
| 242 | Covadelo | | O Grove | B4_Paisaxes aplanadas mixtas | | |
| 243 | Confín | | | | | |
| 244 | Cruz das Ánimas | Periurbana | Illa da Toxa e Beiro | | | |
| 245 | San Marcial | | | | | |
| 246 | Da Piscina | | | | | |

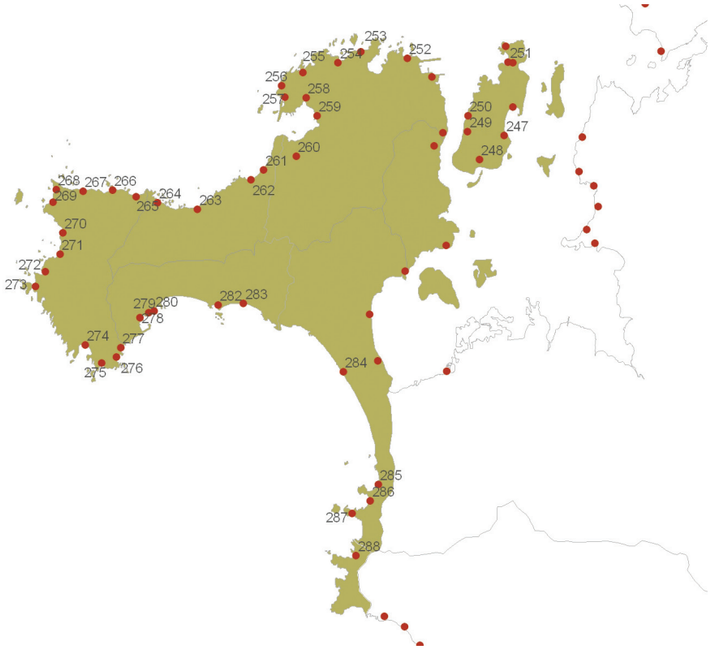

*Praia de Mexilloeira*

| | TOPONIMIA PRAIAS | CATEGORÍA | UNIDADE DE PAISAXE | TIPOLOXÍA UNIDADE DE PAISAXE | CONCELLO | SECTOR |
|---|---|---|---|---|---|---|
| 247 | Fonte de Louxo | Periurbana | Illa da Toxa e Beiro | B4_Paisaxes aplanadas mixtas | O Grove | Ría de Arousa |
| 248 | Dos Fornos | | | | | |
| 249 | Da Ponte Sur | | | | | |
| 250 | Cavadelo | Urbana | | | | |
| 251 | Mourisca | Periurbana | | | | |
| 252 | Do Hospital | Urbana | O Grove | | | |
| 253 | Rons | Periurbana | | | | |
| 254 | Conroibo | | | | | |
| 255 | Porto dos Padroneses | | | | | |
| 256 | Sangatiño | | | | | |
| 257 | Lousiñas | | | | | |
| 258 | Porto Meloxo | | | | | |
| 259 | Lobaxeira | | | | | |
| 260 | Moreira | Rural | | | | |
| 261 | Areas das Pipas | Periurbana | Lagoa Bodeira | C1_Costa dos grandes complexos sedimentarios | | |
| 262 | Rebordelo | Rural | | | | |
| 263 | Mexilloeira | | | | | |
| 264 | Piñeirón | | | | | |
| 265 | Area Grande | | Costa de San Vicente | B4_Paisaxes aplanadas mixtas | | |
| 266 | Barreiriño | Periurbana | | | | |
| 267 | Carreiro | Rural | | | | |
| 268 | Castriño | | | | | |
| 269 | Pateiro | | | | | |
| 270 | Castiñeira | | | | | |
| 271 | Borreiro | | | | | |
| 272 | Aguieira | | | | | |
| 273 | Con do Corvo | | | | | |
| 274 | Canelas | | | | | |
| 275 | Da Fervide | Periurbana | | | | |
| 276 | Barrosa | | | | | |
| 277 | Farruco | | | | | |
| 278 | Espiño | | San Vicente do Mar | C1_Costa dos grandes complexos sedimentarios | | |
| 279 | Portiño | | | | | |
| 280 | Seixeliño | | | | | |
| 282 | Sobre do Pozo | | | | | |
| 283 | Paxareira | | | | | |
| 284 | A Lanzada | Natural | A Lanzada | | | |
| 285 | De Lapa | Periurbana | | | Sanxenxo | |
| 286 | Areagorda | | | | | |
| 287 | Nosa Señora | | | | | |
| 288 | Fontenla | | Punta Faxilda | A4_Meso cantís. Cantís con parede de forte inclinación | | |

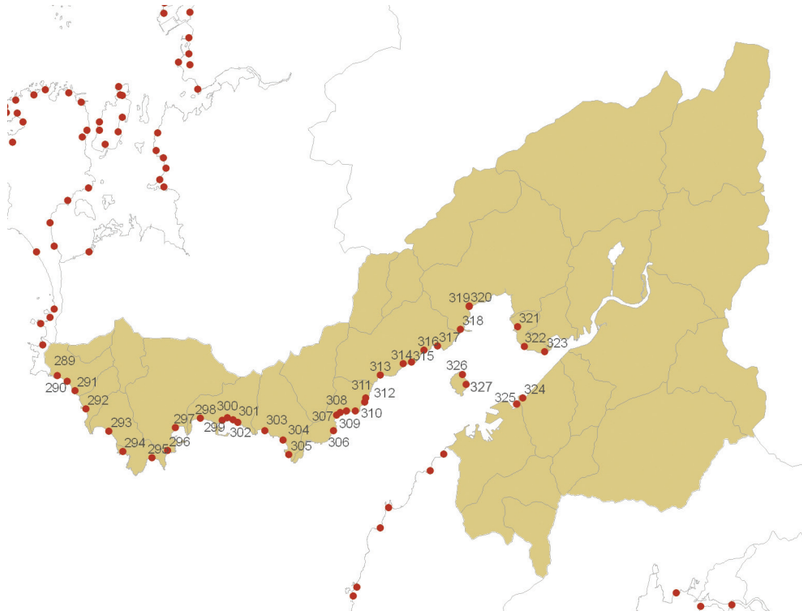

*Praia de Montalbo*

| | TOPONIMIA PRAIAS | CATEGORÍA | UNIDADE DE PAISAXE | TIPOLOXÍA UNIDADE DE PAISAXE | CONCELLO | SECTOR |
|---|---|---|---|---|---|---|
| 289 | Espedregadas | Periurbana | Praia Maior | C1_Costa dos grandes complexos sedimentarios | Sanxenxo | Ría de Pontevedra |
| 290 | Maior | | | | | |
| 291 | Pragueira | | | | | |
| 292 | Bascuas | | Aios | B3_Frontes acantiladas de teito plano | | |
| 293 | Montalbo | | Montalbo | C1_Costa dos grandes complexos sedimentarios | | |
| 294 | Paxariñas | | Cavicastro | B3_Frontes acantiladas de teito plano | | |
| 295 | Canelas | | | | | |
| 296 | Caneliñas | Urbana | Portonovo | C1_Costa dos grandes complexos sedimentarios | | |
| 297 | Portonovo | Periurbana | | | | |
| 298 | Silgar | Urbana | Sanxenxo | B1_Vertentes de pendente moderada | | |
| 299 | Iriñas | | | | | |
| 300 | Panadeira | | | | | |
| 301 | Lavapáns | Periurbana | | | | |
| 302 | Carabuxeira | | | | | |
| 303 | Nanín | | Areas | | | |
| 304 | Areas | | | | | |
| 305 | Dos Mortos | | | | | |
| 306 | Pampaído | | Raxó | | | |
| 307 | Sagunto | Urbana | | | Poio | |
| 308 | Seorto | | | | | |
| 309 | Raxó | | | | | |
| 310 | Das Sinas | Periurbana | | | | |
| 311 | Porteira | | | | | |
| 312 | Fontemaior | | | | | |
| 313 | Samiera–Laño | | Costa de Samieira | | | |
| 314 | Covelo | | | | | |
| 315 | Area da Barca | | | | | |
| 316 | Ouriceira | | | | | |
| 317 | Chacela | | | | | |
| 318 | Da Canteira | | Combarro | D1_Paisaxes de esteiro | | |
| 319 | Padrón | | | | | |
| 320 | Padrón | | | | | |
| 321 | Cabeceiras | | Campelo | B1_Vertentes de pendente moderada | | |
| 322 | Cabaseira | Rural | | | | |
| 323 | Polvorín | Periurbana | | | | |
| 324 | Do Cabo | | Loiurizán | D2_Costa baixa de marismas e chairas intermareais | Pontevedra | |
| 325 | Os Praceres | | | | | |
| 326 | Area da Isla | Natural | Illa de Tambo | B1_Vertentes de pendente moderada | Poio | |
| 327 | A Dreira | | | | | |

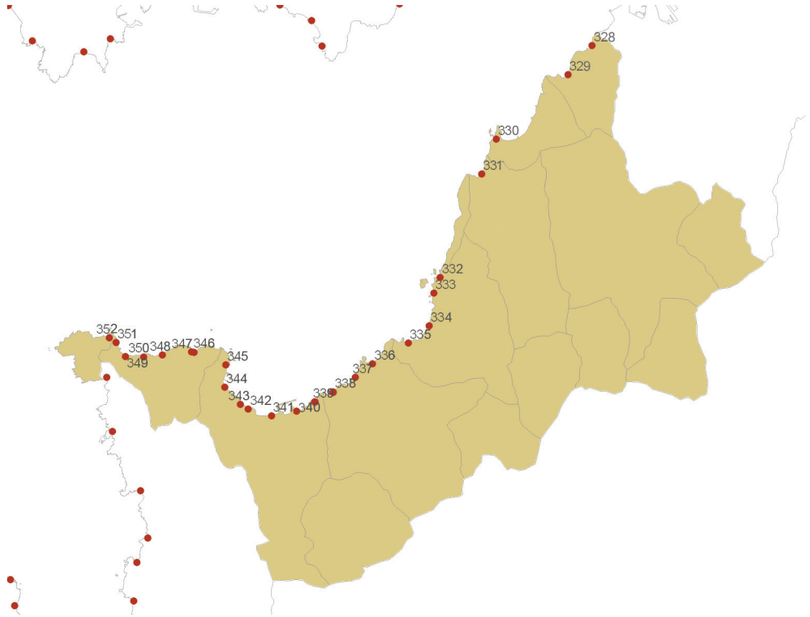


| | TOPONIMIA PRAIAS | CATEGORÍA | UNIDADE DE PAISAXE | TIPOLOXÍA UNIDADE DE PAISAXE | CONCELLO | SECTOR |
|---|---|---|---|---|---|---|
| 328 | Portocelo | Rural | Costa de Mogor | B1_Vertentes de pendente moderada | Marín | Ría de Pontevedra |
| 329 | Mogor | Periurbana | | | | |
| 330 | Niño do Corvo | Rural | Aguete | | | |
| 331 | Loira | | Loira | | | |
| 332 | Da Cova | | Lapamán | | | |
| 333 | Santo do Mar | | | | | |
| 334 | Lapamán–Muíño Vello | Periurbana | | | Bueu | |
| 335 | Cobelo | Rural | | | | |
| 336 | De Portomaior | Periurbana | Costa de Cela | C1_Costa dos grandes complexos sedimentarios | | |
| 337 | De Agrelo | | | | | |
| 338 | Loureiro | | | | | |
| 339 | Pescadoira | Urbana | Enseada de Bueu | B1_Vertentes de pendente moderada | | |
| 340 | De Bueu | | | | | |
| 341 | Banda do Río | | | | | |
| 342 | Robaleira Pequena | Periurbana | | | | |
| 343 | Robaleira Grande | Rural | | | | |
| 344 | Beluso | | | | | |
| 345 | Ruilbó | | | | | |
| 346 | Area Pequena | Natural | Beluso | | | |
| 347 | Sartaséns | | | | | |
| 348 | Tulla | Periurbana | | | | |
| 349 | Cornide | | | | | |
| 350 | Mourisca | | | | | |
| 351 | Buceiro | Natural | | B1_Vertentes de pendente moderada | | |
| 352 | Pedrón | | Cabo Udra | A3_Vertentes acantiladas | | |

*Praia de Tulla*

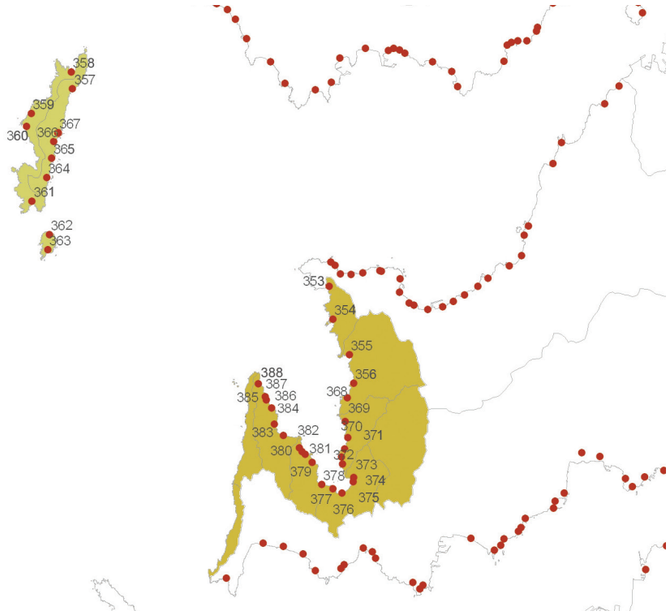

*Praia de Melide*

| | TOPONIMIA PRAIAS | CATEGORÍA | UNIDADE DE PAISAXE | TIPOLOXÍA UD. DE PAISAJE | CONCELLO | SECTOR |
|---|---|---|---|---|---|---|
| 353 | Encoradoira | Natural | Enseadas de Ancoradouro, Pouso e Cano da Cunca | B1_Vertentes de pendente moderada | Bueu | Ría de Aldán e Costa da Vela |
| 354 | De Lago | Periurbana | | | | |
| 355 | Area de Bon | | Costa de Bon | | | |
| 356 | Do Reventón | Natural | | | | |
| 357 | Melide | | Ons interior | | | Illas Atlánticas Exteriores |
| 358 | Cova da Vella | | Ons exterior e Onza | A2_Grandes cantís convexos | | |
| 359 | Fontiñas | | | | | |
| 360 | Liñeiro | | | | | |
| 361 | Fedorento | | | | | |
| 362 | Das Moscas | | | | | |
| 363 | Onza Sur | | | | | |
| 364 | Pereiró | | Ons interior | B1_Vertentes de pendente moderada | | |
| 365 | Canexol | | | | | |
| 366 | Area dos Cans | | | | | |
| 367 | Das Dornas | | | | | |
| 368 | Lagüelas | | Costa de Bon | | | Ría de Aldán e Costa da Vela |
| 369 | Menduíña | Periurbana | Costa de Sartaxéns | | Cangas | |
| 370 | Francón | | | | | |
| 371 | Areacova | | | | | |
| 372 | Cova de Balea | | | | | |
| 373 | Conde Sestadelo | Rural | | | | |
| 374 | A Testada | | Porto de Aldán | D1_Paisaxes de esteiro | | |
| 375 | Os Picos | | | | | |
| 376 | Vilariño | | | | | |
| 377 | A Testada | Periurbana | | | | |
| 378 | Arneles | | Pinténs | B1_Vertentes de pendente moderada | | |
| 379 | Arnelas | Rural | | | | |
| 380 | Terra da Laxe | | | | | |
| 381 | Meáns | | | | | |
| 382 | Castiñeira | | | | | |
| 383 | Area Brava | | Praia Castiñeira | C1_Costa dos grandes complexos sedimentarios | | |
| 384 | Estropeiros | Periurbana | Punta do Couso | B1_Vertentes de pendente moderada | | |
| 385 | Alada | | | | | |
| 386 | Rabáns | Natural | | | | |
| 387 | Portal | | | | | |
| 388 | De Couso | Rural | | | | |

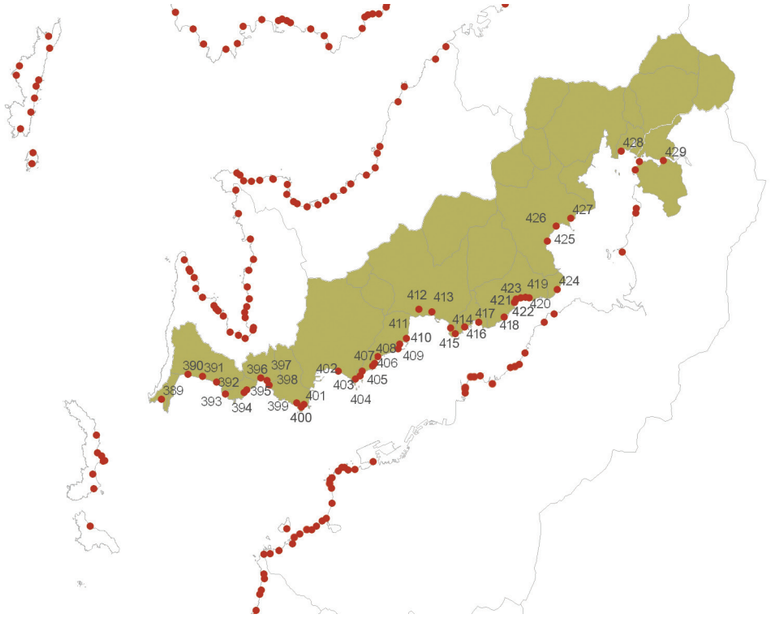

*Praia de Barra*

| | TOPONIMIA PRAIAS | CATEGORÍA | UNIDADE DE PAISAXE | TIPOLOXÍA UNIDADE DE PAISAXE | CONCELLO | SECTOR |
|---|---|---|---|---|---|---|
| 389 | Melide | Natural | Praia de Melide | C2_Complexos sedimentarios remontantes | Cangas | Ría de Vigo |
| 390 | Barra | Rural | Enseada da Barra | | | |
| 391 | Viño | | | | | |
| 392 | Nerga | | | | | |
| 393 | Da Masa | | As Eiras | B1_Vertentes de pendente moderada | | |
| 394 | Os Castros | | | | | |
| 395 | Temperáns | | | | | |
| 396 | Liméns | Periurbana | Enseada de Liméns | C1_Costa dos grandes complexos sedimentarios | | |
| 397 | De Portomaior | | | | | |
| 398 | O Porto | Rural | Darbo | B4_Paisaxes aplanadas mixtas | | |
| 399 | Area Milla | Periurbana | | | | |
| 400 | Das Colchas | | | | | |
| 401 | Congorza ou do Medio | | | | | |
| 402 | Rodeira | | Cangas | | | |
| 403 | Os Alemáns | | | | | |
| 404 | Illa das Ratas | | Moaña | B1_Vertentes de pendente moderada | | |
| 405 | Do Canaval | | | | | |
| 406 | Niño do Corvo | Rural | | | Moaña | |
| 407 | Foxón | | | | | |
| 408 | Tirán | Periurbana | | | | |
| 409 | O Con | | | | | |
| 410 | O Cristo | | | | | |
| 411 | Moaña | Urbana | | | | |
| 412 | A Xunqueira | Periurbana | Enseada de Moaña | D2_Costa baixa de marismas e chairas intermareais | | |
| 413 | Meira | | | | | |
| 414 | Canteira do Cocho | | | | | |
| 415 | Lalache | | Isamil | B1_Vertentes de pendente moderada | | |
| 416 | O Latón | | | | | |
| 417 | A Borna | Rural | | | | |
| 418 | do Porto | | Domaio | | | |
| 419 | do Almacén | | | | | |
| 420 | San Pedro | | | | | |
| 421 | da Fonte do Xelo | | | | | |
| 422 | Queixeira | Periurbana | | | | |
| 423 | Mouro | | | | | |
| 424 | Trabesada | | Estreito de Rande | A3_Vertentes acantiladas | Vilaboa | |
| 425 | Pousada | Rural | Cobres | D2_Costa baixa de marismas e chairas intermareais | | |
| 426 | Riomaior | Periurbana | | | | |
| 427 | Deilán | Rural | | | | |
| 428 | Paredes | | Esteiro do Río Ulló | D1_Paisaxes de esteiro | | |
| 429 | Xunqueira | | Esteiro do Verdugo | | Soutomaior | |

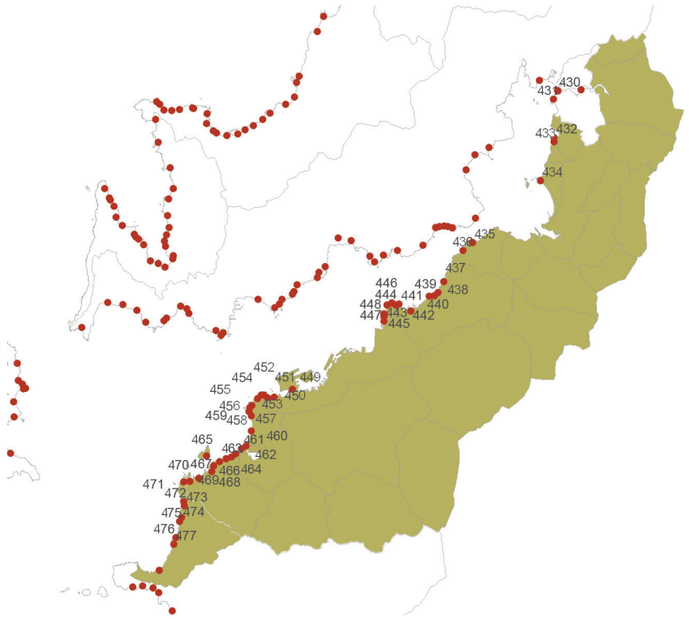

*Praia de Arealonga*

| | TOPONIMIA PRAIAS | CATEGORÍA | UNIDADE DE PAISAXE | TIPOLOXÍA UNIDADE DE PAISAXE | CONCELLO | SECTOR |
|---|---|---|---|---|---|---|
| 430 | Matilde | Urbana | Esteiro do Verdugo | D1_Paisaxes de esteiro | Soutomaior | Ría de Vigo |
| 431 | Muelle | | | | | |
| 432 | As Leiriñas | Rural | Soutoxuste | B1_Vertentes de pendente moderada | Redondela | |
| 433 | Soutuxo | | | | | |
| 434 | Cesantes | Periurbana | Cesantes | C1_Costa dos grandes complexos sedimentarios | | |
| 435 | Rande | Rural | Rande | A3_Vertentes acantiladas | | |
| 436 | Das Cabanas | Periurbana | Rande | | | |
| 437 | Da Meda | Urbana | Chapela | B1_Vertentes de pendente moderada | | |
| 438 | Arealonga | | | | | |
| 439 | da Suacasa | | | | | |
| 440 | Mende | Periurbana | | | Vigo | |
| 441 | Os Ríos | | | | | |
| 442 | Punta da Guía | | | | | |
| 443 | De Timoeiras | | | | | |
| 444 | da Punta | | | | | |
| 445 | A Cala do Faro | Rural | | | | |
| 446 | A Lagoa | Periurbana | | | | |
| 447 | Da Fábrica | | | | | |
| 448 | A Manguiña | | | | | |
| 449 | O Adro | | | | | |
| 450 | Carril | | | | | |
| 451 | Santa Baia | | | | | |
| 452 | O Cocho | | | | | |
| 453 | De Mourisca | | Samil | C1_Costa dos grandes complexos sedimentarios | | |
| 454 | De Fontes | | | | | |
| 455 | Do Pincho do Gato | Rural | | | | |
| 456 | Espedrigada | | | | | |
| 457 | Do Cocho das Dornas | Periurbana | | | | |
| 458 | Argarada | | | | | |
| 459 | Samil | | | | | |
| 460 | Da Foz | | Esteiro do Lagares | D1_Paisaxes de esteiro | | |
| 461 | Da Calzoa | | | | | |
| 462 | O Fechiño | | Canido | B2_Vertentes acantiladas de perfil composto | | |
| 463 | Da Fontaíña | | | | | |
| 464 | Do Balvarte | | | | | |
| 465 | do Vao | | | | | |
| 466 | Do Serral | | | | | |
| 467 | Toralla | | | | | |
| 468 | Canido | | | | | |
| 469 | O Fuchiño | | | | | |
| 470 | A Sobreira | | | | | |
| 471 | Buraca | | Cabo Estai e Enseada de Patos | B1_Vertentes de pendente moderada | | |
| 472 | Do Apio | Rural | | | | |
| 473 | Canto da Area | | | | | |
| 474 | Da Novia | Periurbana | | | | |
| 475 | Do Fortiñón | | | | | |
| 476 | O Portiño | | | | | |
| 477 | Dos Seixos | | | | | |

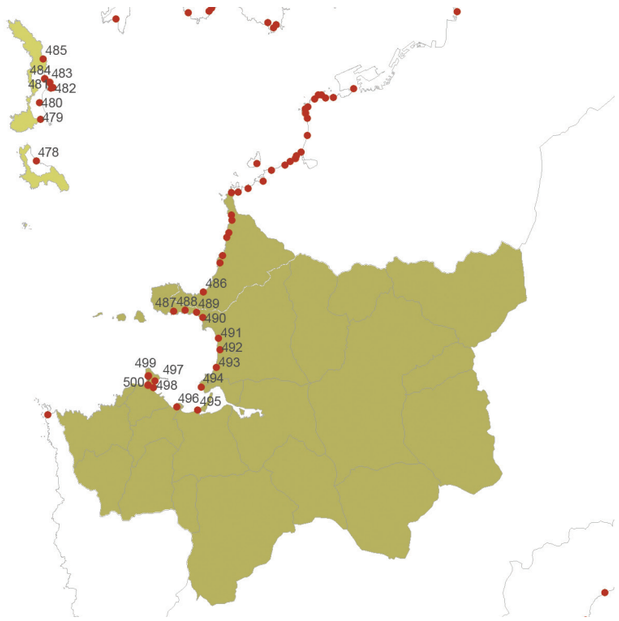

*Praia de Rodas*

*Praia América–Lourido.*

| | TOPONIMIA PRAIAS | CATEGORÍA | UNIDADE DE PAISAXE | TIPOLOXÍA UNIDADE DE PAISAXE | CONCELLO | SECTOR |
|---|---|---|---|---|---|---|
| 478 | De San Martiño | Natural | Praia de San Martiño | C2_Complexos sedimentarios remontantes | Vigo | Illas Atlánticas Exteriores |
| 479 | Das Velas | | Conxunto areoso das illas de Monteagudo e do Faro | C1_Costa dos grandes complexos sedimentarios | | |
| 480 | Rodas | | | | | |
| 481 | Areiña | | | | | |
| 482 | Muxieiro | | | | | |
| 483 | Area de Freixeiros | | | | | |
| 484 | De Figueiras | | | | | |
| 485 | Das Margaritas | | Cantís das illas de Monteagudo e do Faro | A2_Grandes cantís convexos | | |
| 486 | De Patos | Periurbana | Cabo Estai e Enseada de Patos | B1_Vertentes de pendente moderada | Nigrán | Ría de Vigo |
| 487 | Portocelo | | Panxón | | | |
| 488 | Arribas Brancas | | | | | |
| 489 | Area Fofa | | | | | |
| 490 | Da Madorra | Rural | | | | |
| 491 | Panxón | Periurbana | Praia América | C1_Costa dos grandes complexos sedimentarios | | |
| 492 | América | | | | | |
| 493 | Lourido | | | | | |
| 494 | Abra | Rural | | | | |
| 495 | Ladeira | Periurbana | Esteiro da Ramallosa | D1_Paisaxes de esteiro | Baiona | |
| 496 | Santa Marta | | Santa Marta | B1_Vertentes de pendente moderada | | |
| 497 | Ribeira | Urbana | Baiona | B2_Vertentes acantiladas de perfil composto | | |
| 498 | Barbeira | | | | | |
| 499 | Os Frades | | | | | |
| 500 | Cuncheira | | | | | |

Costa Sur

| | TOPONIMIA PRAIAS | CATEGORÍA | UNIDADE DE PAISAXE | TIPOLOXÍA UNIDADE DE PAISAXE | CONCELLO | SECTOR |
|---|---|---|---|---|---|---|
| 1 | Carral | Rural | Cabo Silleiro | B2_Vertentes acantiladas de perfil composto | Baiona | Cabo Silleiro-A Guarda |
| 2 | Portocelo | | San Xián e Portocelo | | O Rosal | |
| 3 | Area Grande | Periurbana | A Guarda | B1_Vertentes de pendente moderada | A Guarda | |
| 4 | Fedorento | | | | | |
| 5 | O Carreiro | Urbana | | | | |
| 6 | O Muíño | Rural | Camposancos | C1_Costa dos grandes complexos sedimentarios | | Baixo Miño |
| 7 | Camposancos | | | | | |
| 8 | Codesal | | | | | |
| 9 | Tabagón | | Tabagón | D2_Costa baixa de marismas e chairas intermareais | O Rosal | |
| 10 | Goián | | Porto de Goián | D1_Paisaxes de esteiro | Tomiño | |
| 11 | Da Barca | Urbana | Tui | E4_Chairas prelitorais tectónico-litolóxicas | Tui | |
| 12 | Metralla | Rural | | | | |
| 13 | Paramos | | | | | |
| 14 | Da Ribeira | | Baldráns e Caldelas de Tui | E1_Vales principais sen encaixamento acusado | | |

*Praia de Camposancos*