






























































**Anexo 4: Estructura y codificación de carpetas y archivos de las figuras de planeamiento**

**PLAN GENERAL DE ORDENACIÓN MUNICIPAL (PXOM)**

ESTRUCTURA DE CARPETAS Y CÓDIGO DE ARCHIVOS		DESCRIPCIÓN
Nivel de carpetas	Archivos	
	INE_PXOM_AAAAMM_F_01PDF	<b>DOCUMENTO DIGITAL EN PDF</b>
	00.INDEX	<b>Índice general del documento</b>
	 INE_PXOM_AAAAMM_F_INDEX	Índice general del documento y composición del equipo redactor
	01.MX	<b>Memoria justificativa</b>
	 INE_PXOM_AAAAMM_F_MX_01INF	Parte I. Información
	 INE_PXOM_AAAAMM_F_MX_02XUS	Parte II. Justificación
	 INE_PXOM_AAAAMM_F_MX_03.1ANX_P SX	Anexo I. Memoria justificativa de adaptación al ambiente y protección del paisaje
	 INE_PXOM_AAAAMM_F_MX_03.2ANX_SEC	Anexo II. Informe justificativo del cumplimiento de la normativa sectorial aplicable
	 INE_PXOM_AAAAMM_F_MX_03.3ANX_SINTESE	Anexo III. Anexo síntesis
	 INE_PXOM_AAAAMM_F_MX_03.4ANX_VIXENCIA	Anexo IV. Ficha de vigencia de planeamiento según el modelo del anexo 7
	02.EMR	<b>Estudio del medio rural</b>
	 INE_PXOM_AAAAMM_F_EMR	Estudio del medio rural
	03.AMAP	<b>Análisis del modelo de asentamiento poblacional</b>
	 INE_PXOM_AAAAMM_F_AMAP_01M	Memoria del AMAP
	 INE_PXOM_AAAAMM_F_AMAP_02F	Fichas del AMAP
	 INE_PXOM_AAAAMM_F_AMAP_03PINF	Planos de información del AMAP *
	 INE_PXOM_AAAAMM_F_AMAP_04PORD	Planos de ordenación del AMAP *
	 INE_PXOM_AAAAMM_F_AMAP_05OF	Fotografías aéreas del AMAP
	04. MOB	<b>Análisis de la movilidad</b>
	 INE_PXOM_AAAAMM_F_MOB	Análisis de la movilidad
	05.PINF	<b>Planos de información general y planos de información del suelo urbano*</b>
	 INE_PXOM_AAAAMM_F_PINF_01USOS	Usos del suelo existentes
	 INE_PXOM_AAAAMM_F_PINF_02RISCOS	Mapa de riesgos
	 INE_PXOM_AAAAMM_F_PINF_03TOPO	Características topográficas del territorio
	 INE_PXOM_AAAAMM_F_PINF_04IOT_AFEC	Instrumentos de ordenación del territorio y afecciones sectoriales
	 INE_PXOM_AAAAMM_F_PINF_05CAT	Identificación de los elementos del catálogo
	 INE_PXOM_AAAAMM_F_PINF_06AREAS_CONT	Áreas contiguas de los municipios límites
	 INE_PXOM_AAAAMM_F_PINF_07EVO_URB	Evolución urbanística del ayuntamiento
	 INE_PXOM_AAAAMM_F_PINF_08SERV	Redes generales de servicios existentes
	 INE_PXOM_AAAAMM_F_PINF_09IC	Red general de comunicaciones existentes
	 INE_PXOM_AAAAMM_F_PINF_10EL_EQ	Espacios libres, zonas verdes y equipamientos existentes
	 INE_PXOM_AAAAMM_F_PINF_01PER_CONS	Perímetro y áreas sin servicios ocupadas por la edificación en, por lo menos, 2/3 partes de los espacios aptos para ella según la ordenación del plan



































		INE_PXOM_AAAAMM_F_PINFSU_02URB	Obras de urbanización, viario y redes de servicios existentes
		INE_PXOM_AAAAMM_F_PINFSU_03ED	Características de las edificaciones existentes
		<b>06.PORD</b>	<b>Planos de ordenación urbanística*</b>
		INE_PXOM_AAAAMM_F_PORD_01EX	Estructura general y orgánica del territorio
		INE_PXOM_AAAAMM_F_PORD_02CL	Clasificación y categorización del suelo
		INE_PXOM_AAAAMM_F_PORD_03ORD	Ordenación y gestión del suelo
		INE_PXOM_AAAAMM_F_PORD_04SUC	Suelo urbano consolidado
		<b>07.NU</b>	<b>Normas urbanísticas</b>
		INE_PXOM_AAAAMM_F_NU_01NU	Normativa urbanística
		INE_PXOM_AAAAMM_F_NU_02FICHAS	Fichas de los ámbitos de planeamiento remitido
		<b>08.CAT</b>	<b>Catálogo</b>
		INE_PXOM_AAAAMM_F_CAT_01M	Memoria
		INE_PXOM_AAAAMM_F_CAT_02F	Fichas que integren el plano de información y situación del elemento catalogado
		INE_PXOM_AAAAMM_F_CAT_03NP	Normas de protección para cada nivel
		<b>09.EE</b>	<b>Estrategia de actuación, estudio económico, informe de sostenibilidad económica y memoria de viabilidad económica</b>
		INE_PXOM_AAAAMM_F_EE_01EA	Estrategia de actuación
		INE_PXOM_AAAAMM_F_EE_02EE	Estudio económico
		INE_PXOM_AAAAMM_F_EE_03ISE	Informe de sostenibilidad económica
		INE_PXOM_AAAAMM_F_EE_04MVE	Memoria de viabilidad económica
		<b>10.AAE <sup>(1)</sup></b>	<b>Documentación del procedimiento de evaluación ambiental estratégica</b>
		INE_PXOM_AAAAMM_F_AAE_01EAE	Estudio ambiental estratégico
		INE_PXOM_AAAAMM_F_AAE_02PAR	Resultado de la participación pública y consultas
		INE_PXOM_AAAAMM_F_AAE_03RES	Documento resumen
		INE_PXOM_AAAAMM_F_AAE_04DEAE	Declaración ambiental estratégica
		INE_PXOM_AAAAMM_F_AAE_05EXT	Extracto ambiental y medidas de seguimiento ambiental según el modelo del anexo 6
		<b>11.ORDET</b>	<b>Documentación de los ámbitos de planeamiento con ordenación detallada</b> En caso de que el plan general incluya ámbitos con ordenación detallada, se incorporará en esta carpeta la misma documentación que se establece para los PP y PE según el caso, ordenada conforme se establece en estas normas
		INE_PXOM_AAAAMM_F_02EDIT	<b>DOCUMENTO DIGITAL EDITABLE</b>
		<b>01.DOC_EDIT</b>	<b>Archivos del documento digital editable</b>
		<p>Se incorporará en esta carpeta la totalidad de los archivos en formato digital editable a partir de los que se genere el documento en formato no editable (PDF).</p> <p>Estos archivos, con independencia de que se trate de documentación escrita o gráfica, se nombrarán con el mismo código que se define en este anexo para los archivos PDF, y se organizarán siguiendo la misma estructura de carpetas propuesta para estos.</p> <p>En el caso concreto de la documentación gráfica, de usarse programas informáticos que permitan la generación de varias presentaciones o series de planos en un mismo archivo editable, será la presentación o serie de planos dentro de ese archivo editable la que se nombre con el mismo código del archivo PDF resultante.</p> <p>Sin embargo, se mantiene la obligación de generar, como mínimo, un archivo editable por cada grupo temático de planos, que se nombrará con la codificación básica del instrumento seguida de la expresión " _AMAP; _PINF; _PINFSU; _PINFS; _PORD; _AAE; _MOD_ODPXOM; _AMAPDNR" que proceda, y que</p>	




		<p>se archivará en su carpeta correspondiente según la estructura de carpetas de este anexo.</p> <p>Respecto de su extensión, esta será la que corresponda según sea documentación escrita o gráfica y según los programas informáticos empleados para elaborar el documento (.odt, .doc, .docx..., o la que proceda, para la documentación escrita; .mxd, .qgs..., o la que proceda, para la documentación gráfica).</p> <p>En ambos casos, se garantizará el perfecto enlace al origen de la fuente de datos que se emplee para configurar los documentos finales imprimibles y que se aportará en la carpeta 02. FONTE_DATOS.</p> <p>En el caso de la documentación gráfica, los archivos de proyecto editables (.mxd, .qgs...) de las diferentes series planimétricas se aportarán perfectamente configurados para posibilitar su impresión directa a través de la composición de mapa, empleando el modelo de cajetín y formato definido en el anexo 5 de estas normas. En la tabla de contenidos o de capas del proyecto, estas vendrán perfectamente ordenadas y simbolizadas, de manera que los dos formatos digitales del documento (editable y PDF) sean idénticos. Se emplearán para ello los parámetros preceptivos de simbología del anexo 2, siendo el resto de la simbología no regulada en estas normas de elección libre por el equipo redactor conforme a lo establecido en su artículo 8.</p> <p>*A efectos de estas normas técnicas, se considera documentación gráfica la identificada en este cuadro de contenido con un asterisco.</p>
	<b>02. FONTE_DATOS</b>	<b>Carpeta origen de la fuente de datos y de los archivos auxiliares empleados</b>
		<p>Se incorporará en esta carpeta la totalidad de la fuente de datos y de los archivos auxiliares empleados para la elaboración de los archivos en formato digital editable imprimible, tanto los correspondientes a la documentación escrita como a la documentación gráfica ( .ods, .xls, .xlsx, .shp, .gpkg, .gml, .gdb, .mdb, .jpg, .tiff, .pdf, .png...).</p> <p>Preceptivamente, se aportará el conjunto de archivos vectoriales regulados en el anexo 3 de estas normas, que deberán cumplir con el modelo de datos de dicho anexo y estar nombrados conforme a lo dispuesto en él. Sin perjuicio de ello, resulta igualmente preceptiva la aportación del resto de archivos que constituyen la fuente de datos vectoriales del documento de planeamiento, elaborados con modelo de datos y nomenclatura libre y a elección del equipo redactor.</p> <p>En caso de que en la elaboración de la documentación se opte por trabajar con bases de datos empaquetadas (.gdb, .mdb, .gpck...), se incluirá la base en esta carpeta, nombrada según la codificación básica regulada en estas normas con la expresión INE_TIP_AAAAMM_F_BASE_DATOS o, de emplear programas informáticos que permitan empaquetar en un mismo archivo el proyecto y la fuente de datos, irá incluida en el archivo editable que se aporte en la carpeta 01.DOC_EDIT, si bien en este último caso se dejará constancia de esta circunstancia en un archivo de texto que se aporte en esta carpeta de fuente de datos.</p> <p>En ambos casos, los archivos preceptivos regulados en el anexo 3 de estas normas deberán formar parte de la base de datos empaquetada.</p> <p>Nota: En caso de que el programa SIG empleado no permita que la información contenida en las bases de datos empaquetadas comience por un número, se añadirá delante de la codificación básica anterior un guion bajo según la expresión _INE_PXOM_AAAAMM_F_.</p>

(1) En el caso de las modificaciones puntuales de planes generales que se someten a evaluación ambiental estratégica simplificada, el contenido de esta carpeta será el siguiente:

- Documento ambiental estratégico [INE\_MP0nPXOM\_AAAAMM\_F\_AAE\_01DAE]
- Plano de la alternativa 0 [INE\_MP0nPXOM\_AAAAMM\_F\_AAE\_02ALT0]
- Plano de la alternativa 1 [INE\_MP0nPXOM\_AAAAMM\_F\_AAE\_02ALT1]
- Plano de la alternativa 2 [INE\_MP0nPXOM\_AAAAMM\_F\_AAE\_02ALT2]
- Informe ambiental estratégico [INE\_MP0nPXOM\_AAAAMM\_F\_AAE\_03IAE]

**BORRADOR DEL PLAN GENERAL DE ORDENACIÓN MUNICIPAL (PXOM)**


































ESTRUCTURA DE CARPETAS Y CÓDIGO DE ARCHIVOS		DESCRIPCIÓN
Carpetas	Archivos	
 INE_PXOM_AAAAMM_B_01PDF		<b>DOCUMENTO DIGITAL EN PDF</b>
 00.INDEX		<b>Índice general del documento</b>
	 INE_PXOM_AAAAMM_B_INDEX	Índice general del documento y composición del equipo redactor
 01.MX		<b>Memoria justificativa</b>
	 INE_PXOM_AAAAMM_B_MX_01INF	Parte I. Información
	 INE_PXOM_AAAAMM_B_MX_02XUS	Parte II. Justificación
	 INE_PXOM_AAAAMM_B_MX_03ANX_VIXENCIA	Anexo. Ficha de vigencia de planeamiento según el modelo del anexo 7
 02.AMAP		<b>Análisis del modelo de asentamiento poblacional</b>
	 INE_PXOM_AAAAMM_B_AMAP_01F	Fichas del AMAP
	 INE_PXOM_AAAAMM_B_AMAP_02PINF	Planos de información del AMAP *
	 INE_PXOM_AAAAMM_B_AMAP_03PORD	Planos de ordenación del AMAP *
	 INE_PXOM_AAAAMM_B_AMAP_04OF	Fotografías aéreas del AMAP
 03.PINF		<b>Planos de información general y planos de información del suelo urbano*</b>
	 INE_PXOM_AAAAMM_B_PINF_01USOS	Usos del suelo existentes
	 INE_PXOM_AAAAMM_B_PINF_02RISCOS	Mapa de riesgos
	 INE_PXOM_AAAAMM_B_PINF_03TOPO	Características topográficas del territorio
	 INE_PXOM_AAAAMM_B_PINF_04IOT_AFEC	Instrumentos de ordenación del territorio y afecciones sectoriales
	 INE_PXOM_AAAAMM_B_PINF_05CAT	Identificación de los elementos del catálogo
	 INE_PXOM_AAAAMM_B_PINF_06AREAS_CONT	Áreas contiguas de los municipios limítrofes
	 INE_PXOM_AAAAMM_B_PINF_07EVO_URB	Evolución urbanística del ayuntamiento
	 INE_PXOM_AAAAMM_B_PINF_08SERV	Redes generales de servicios existentes
	 INE_PXOM_AAAAMM_B_PINF_09IC	Red general de comunicaciones existentes
	 INE_PXOM_AAAAMM_B_PINF_10EL_EQ	Espacios libres, zonas verdes y equipamientos existentes
	 INE_PXOM_AAAAMM_B_PINFSU_01PER	Perímetro
	 INE_PXOM_AAAAMM_B_PINFSU_02URB	Obras de urbanización
	 INE_PXOM_AAAAMM_B_PINFSU_03ED	Características de las edificaciones existentes
 04.PORD		<b>Planos de ordenación urbanística*</b>
	 INE_PXOM_AAAAMM_B_PORD_01EX	Estructura general y orgánica del territorio
	 INE_PXOM_AAAAMM_B_PORD_02CL	Clasificación y categorización del suelo
	 INE_PXOM_AAAAMM_B_PORD_03ORD	Ordenación y gestión del suelo
	 INE_PXOM_AAAAMM_B_PORD_04SUC	Suelo urbano consolidado
 05.AAE <sup>(2)</sup>		<b>Documentación del procedimiento de evaluación ambiental estratégica</b>
	 INE_PXOM_AAAAMM_B_AAE_01DIE	Documento inicial estratégico
	 INE_PXOM_AAAAMM_B_AAE_02ALT0	Plano de la alternativa 0*
	 INE_PXOM_AAAAMM_B_AAE_03ALT1	Plano de la alternativa 1*
	 INE_PXOM_AAAAMM_B_AAE_04ALT2	Plano de la alternativa 2*

	INE_PXOM_AAAAMM_B_02EDIT	DOCUMENTO DIGITAL EDITABLE
	01.DOC_EDIT	Archivos del documento digital editable
		<p>Se incorporará en esta carpeta la totalidad de los archivos en formato digital editable a partir de los que se genere el documento en formato no editable (PDF).</p> <p>Estos archivos, con independencia de que se trate de documentación escrita o gráfica, se nombrarán con el mismo código que se define en este anexo para los archivos PDF, y se organizarán siguiendo la misma estructura de carpetas propuesta para estos.</p> <p>En el caso concreto de la documentación gráfica, de usarse programas informáticos que permitan la generación de varias presentaciones o series de planos en un mismo archivo editable, será la presentación o serie de planos dentro de ese archivo editable la que se nombre con el mismo código del archivo PDF resultante.</p> <p>Sin embargo, se mantiene la obligación de generar, como mínimo, un archivo editable por cada grupo temático de planos, que se nombrará con la codificación básica del instrumento seguida de la expresión "_AMAP; _PINF; _PINFSU; _PINFS; _PORD; _AAE; _MOD_ODPXOM; _AMAPDNR" que proceda, y que se archivará en su carpeta correspondiente según la estructura de carpetas de este anexo.</p> <p>Respecto de su extensión, esta será la que corresponda según sea documentación escrita o gráfica y según los programas informáticos empleados para elaborar el documento (.odt, .doc, .docx..., o la que proceda, para la documentación escrita; .mxd, .qgs..., o la que proceda, para la documentación gráfica).</p> <p>En ambos casos, se garantizará el perfecto enlazamiento al origen de la fuente de datos que se emplee para configurar los documentos finales imprimibles y que se aportará en la carpeta 02. FONTE_DATOS.</p> <p>En el caso de la documentación gráfica, los archivos de proyecto editables (.mxd, .qgs...) de las diferentes series planimétricas se aportarán perfectamente configurados para posibilitar su impresión directa a través de la composición de mapa, empleando el modelo de cajetín y formato definido en el anexo 5 de estas normas. En la tabla de contenidos o de capas del proyecto, estas vendrán perfectamente ordenadas y simbolizadas, de manera que los dos formatos digitales del documento (editable y PDF) sean idénticos. Se emplearán para ello los parámetros preceptivos de simbología del anexo 2, siendo el resto de la simbología no regulada en estas normas de elección libre por el equipo redactor conforme a lo establecido en su artículo 8.</p> <p>*A efectos de estas normas técnicas, se considera documentación gráfica la identificada en este cuadro de contenido con un asterisco.</p>
	02. FONTE_DATOS	Carpeta origen de la fuente de datos y de los archivos auxiliares empleados
		<p>Se incorporará en esta carpeta la totalidad de la fuente de datos y de los archivos auxiliares empleados para la elaboración de los archivos en formato digital editable imprimible, tanto los correspondientes a la documentación escrita como a la documentación gráfica ( .ods, .xls, .xlsx, .shp, .gpk, .gml, .gdb, .mdb, .jpg, .tiff, .pdf, .png...).</p> <p>Preceptivamente, se aportará el conjunto de archivos vectoriales regulados en el anexo 3 de estas normas, que deberán cumplir con el modelo de datos de dicho anexo y estar nombrados conforme a lo dispuesto en él. Sin perjuicio de ello, resulta igualmente preceptiva la aportación del resto de archivos que constituyen la fuente de datos vectoriales del documento de planeamiento, elaborados con modelo de datos y nomenclatura libre y a elección del equipo redactor.</p> <p>En caso de que en la elaboración de la documentación se opte por trabajar con bases de datos empaquetadas (.gdb, .mdb, .gpck...), se incluirá la base en esta carpeta, nombrada según la codificación básica regulada en estas normas con la expresión INE_TIP_AAAAMM_F_BASE_DATOS o, de emplear programas informáticos que permitan empaquetar en un mismo archivo el proyecto y la fuente de datos, irá incluida en el archivo editable que se aporte en la carpeta 01.DOC_EDIT, si bien en este último caso se dejará constancia de esta circunstancia en un archivo de texto que se aporte en esta carpeta de fuente de datos.</p> <p>En ambos casos, los archivos preceptivos regulados en el anexo 3 de estas normas deberán formar parte de la base de datos empaquetada.</p> <p>Nota: En caso de que el programa SIG empleado no permita que la información contenida en las bases de datos empaquetadas comience por un número, se añadirá delante de la codificación básica anterior un guion bajo según la expresión _INE_PXOM_AAAAMM_F_.</p>







<sup>(2)</sup> En el caso de los borradores de las modificaciones puntuales de planes generales que se someten a evaluación ambiental estratégica simplificada, el contenido de esta carpeta será el siguiente:

- Documento ambiental estratégico [INE\_MP0nPXOM\_AAAAMM\_B\_AAE\_01DAE]
- Plano de la alternativa 0 [INE\_MP0nPXOM\_AAAAMM\_B\_AAE\_02ALT0]
- Plano de la alternativa 1 [INE\_MP0nPXOM\_AAAAMM\_B\_AAE\_02ALT1]
- Plano de la alternativa 2 [INE\_MP0nPXOM\_AAAAMM\_B\_AAE\_02ALT2]

PLAN BÁSICO MUNICIPAL (PBM)

ESTRUCTURA DE CARPETAS Y CÓDIGO DE ARCHIVOS		DESCRIPCIÓN
Carpetas	Archivos	
 INE_PBM_AAAAMM_F_01PDF		<b>DOCUMENTO DIGITAL EN PDF</b>
 00.INDEX		<b>Índice general del documento</b>
	 INE_PBM_AAAAMM_F_INDEX	Índice general del documento y composición del equipo redactor
 01.MX		<b>Memoria justificativa</b>
	 INE_PBM_AAAAMM_F_MX_01INF	Parte I. Información
	 INE_PBM_AAAAMM_F_MX_02XUS	Parte II. Justificación
	 INE_PBM_AAAAMM_F_MX_03.1ANX_SINTESE	Anexo I. Anexo síntesis
	 INE_PBM_AAAAMM_F_MX_03.2ANX_VIXENCIA	Anexo II. Ficha de vigencia de planeamiento según el modelo del anexo 7
 02.AMAP		<b>Análisis del modelo de asentamiento poblacional</b>
	 INE_PBM_AAAAMM_F_AMAP_01M	Memoria del AMAP
	 INE_PBM_AAAAMM_F_AMAP_02F	Fichas del AMAP
	 INE_PBM_AAAAMM_F_AMAP_03PINF	Planos de información del AMAP *
	 INE_PBM_AAAAMM_F_AMAP_04PORD	Planos de ordenación del AMAP *
	 INE_PBM_AAAAMM_F_AMAP_05OF	Fotografías aéreas del AMAP
 03.PINF		<b>Planos de información general y planos de información del suelo urbano*</b>
	 INE_PBM_AAAAMM_F_PINF_01SEC	Ámbitos afectados por normativas sectoriales, de acuerdo con la información del PBA
	 INE_PBM_AAAAMM_F_PINF_02IOT	Instrumentos de ordenación del territorio, de acuerdo con la información del PBA
	 INE_PBM_AAAAMM_F_PINF_03ECN	Elementos culturales y naturales, con sus contornos de protección y zonas de amortiguamiento, identificados en el PBA
	 INE_PBM_AAAAMM_F_PINF_04ASENT	Asentamientos de población, de acuerdo con la información del PBA
	 INE_PBM_AAAAMM_F_PINF_05DOT	Identificación y localización de las dotaciones existentes en el ayuntamiento
	 INE_PBM_AAAAMM_F_PINF_06DNRP	Delimitaciones de núcleo rural precedentes
	 INE_PBM_AAAAMM_F_PINFSU_01ICV	Red viaria
	 INE_PBM_AAAAMM_F_PINFSU_02SERV	Redes de servicios existentes
	 INE_PBM_AAAAMM_F_PINFSU_03ED	Estado actual del suelo que se va a clasificar como SUC (perímetro, obras de urbanización y edificaciones existentes)
 04.PORD		<b>Planos de ordenación urbanística*</b>
	 INE_PBM_AAAAMM_F_PORD_01CL	Clasificación y categorización del suelo
	 INE_PBM_AAAAMM_F_PORD_02SUC	Suelo urbano consolidado
 05.CAT		<b>Catálogo</b>
	 INE_PBM_AAAAMM_F_CAT_01M	Memoria
	 INE_PBM_AAAAMM_F_CAT_02F	Fichas que integren el plano de información y situación del elemento catalogado
	 INE_PBM_AAAAMM_F_CAT_03NP	Normas de protección para cada nivel
 06.NU		<b>Normas urbanísticas</b>
	 INE_PBM_AAAAMM_F_NU	Normativa urbanística



	07.AAE		<b>Documentación del procedimiento de evaluación ambiental estratégica</b>
		 INE_PBM_AAAAMM_F_AAE_01DAE	Documento ambiental estratégico
		 INE_PBM_AAAAMM_F_AAE_02ALTO	Plano de la alternativa 0*
		 INE_PBM_AAAAMM_F_AAE_03ALT1	Plano de la alternativa 1*
		 INE_PBM_AAAAMM_F_AAE_04ALT2	Plano de la alternativa 2*
		 INE_PBM_AAAAMM_F_AAE_05IAE	Informe ambiental estratégico
		 INE_PBM_AAAAMM_F_AAE_06EXT	Extracto ambiental y medidas de seguimiento ambiental según el modelo del anexo 6
	INE_PBM_AAAAMM_F_02EDIT		<b>DOCUMENTO DIGITAL EDITABLE</b>
	01.DOC_EDIT		<b>Archivos del documento digital editable</b>
		<p>Se incorporará en esta carpeta la totalidad de los archivos en formato digital editable a partir de los que se genere el documento en formato no editable (PDF).</p> <p>Estos archivos, con independencia de que se trate de documentación escrita o gráfica, se nombrarán con el mismo código que se define en este anexo para los archivos PDF, y se organizarán siguiendo la misma estructura de carpetas propuesta para estos.</p> <p>En el caso concreto de la documentación gráfica, de usarse programas informáticos que permitan la generación de varias presentaciones o series de planos en un mismo archivo editable, será la presentación o serie de planos dentro de ese archivo editable la que se nombre con el mismo código del archivo PDF resultante.</p> <p>Sin embargo, se mantiene la obligación de generar, como mínimo, un archivo editable por cada grupo temático de planos, que se nombrará con la codificación básica del instrumento seguida de la expresión "_AMAP; _PINF; _PINFSU; _PINFS; _PORD; _AAE; _MOD_ODPXOM; _AMAPDNR" que proceda, y que se archivará en su carpeta correspondiente según la estructura de carpetas de este anexo.</p> <p>Respecto de su extensión, esta será la que corresponda según sea documentación escrita o gráfica y según los programas informáticos empleados para elaborar el documento (.odt, .doc, .docx..., o la que proceda, para la documentación escrita; .mxd, .qgs..., o la que proceda, para la documentación gráfica).</p> <p>En ambos casos, se garantizará el perfecto enlace al origen de la fuente de datos que se emplee para configurar los documentos finales imprimibles y que se aportará en la carpeta 02. FONTE_DATOS.</p> <p>En el caso de la documentación gráfica, los archivos de proyecto editables (.mxd, .qgs...) de las diferentes series planimétricas se aportarán perfectamente configurados para posibilitar su impresión directa a través de la composición de mapa, empleando el modelo de cajetín y formato definido en el anexo 5 de estas normas. En la tabla de contenidos o de capas del proyecto, estas vendrán perfectamente ordenadas y simbolizadas, de manera que los dos formatos digitales del documento (editable y PDF) sean idénticos. Se emplearán para ello los parámetros preceptivos de simbología del anexo 2, siendo el resto de la simbología no regulada en estas normas de elección libre por el equipo redactor conforme a lo establecido en su artículo 8.</p> <p>*A efectos de estas normas técnicas, se considera documentación gráfica la identificada en este cuadro de contenido con un asterisco.</p>	
	02. FONTE_DATOS		<b>Carpeta origen de la fuente de datos y de los archivos auxiliares empleados</b>
		<p>Se incorporará en esta carpeta la totalidad de la fuente de datos y de los archivos auxiliares empleados para la elaboración de los archivos en formato digital editable imprimible, tanto los correspondientes a la documentación escrita como a la documentación gráfica (.ods, .xls, .xlsx, .shp, .gpkg, .gml, .gdb, .mdb, .jpg, .tiff, .pdf, .png...).</p> <p>Preceptivamente, se aportará el conjunto de archivos vectoriales regulados en el anexo 3 de estas normas, que deberán cumplir con el modelo de datos de dicho anexo y estar nombrados conforme a lo dispuesto en él. Sin perjuicio de ello, resulta igualmente preceptiva la aportación del resto de archivos que constituyen la fuente de datos vectoriales del documento de planeamiento, elaborados con modelo de datos y nomenclatura libre y a elección del equipo redactor.</p> <p>En caso de que en la elaboración de la documentación se opte por trabajar con bases de datos empaquetadas (.gdb, .mdb, .gpck...), se incluirá la base en esta carpeta, nombrada según la codificación básica regulada en estas normas con la expresión INE_TIP_AAAAMM_F_BASE_DATOS o, de emplear programas informáticos que permitan empaquetar en un mismo archivo el proyecto y la fuente de datos, irá incluida en el archivo editable que se aporte en la carpeta 01.DOC_EDIT, si bien en este último caso se dejará constancia de esta circunstancia en un archivo de texto que se aporte en esta carpeta de fuente de datos.</p> <p>En ambos casos, los archivos preceptivos regulados en el anexo 3 de estas normas deberán formar parte de la base de datos empaquetada.</p>	
































---


















		<p><i>Nota: En caso de que el programa SIG empleado no permita que la información contenida en las bases de datos empaquetadas comience por un número, se añadirá delante de la codificación básica anterior un guion bajo según la expresión <code>_INE_PXOM_AAAAMM_F_</code>.</i></p>
--	--	---


---



PLAN PARCIAL (PP) Y PLAN ESPECIAL DE REFORMA INTERIOR (PERI)

ESTRUCTURA DE CARPETAS Y CÓDIGO DE ARCHIVOS		DESCRIPCIÓN
Carpetas	Archivos	
 INE_TIP_AAAAMM_F_01PDF <sup>(3)</sup>		<b>DOCUMENTO DIGITAL EN PDF</b>
 00.INDEX		<b>Índice general del documento</b>
	 INE_TIP_AAAAMM_F_INDEX	Índice general del documento y composición del equipo redactor
 01.MX		<b>Memoria justificativa</b>
	 INE_TIP_AAAAMM_F_MX_01INF	Parte I. Información
	 INE_TIP_AAAAMM_F_MX_02XUS	Parte II. Justificación
	 INE_TIP_AAAAMM_F_MX_03.1ANX_FICHA	Anexo I. Ficha resumen
	 INE_TIP_AAAAMM_F_MX_03.2ANX_MOB	Anexo II. Estudio de evaluación de la movilidad
 02.PINF		<b>Planos de información general y planos de información del sector*</b>
	 INE_TIP_AAAAMM_F_PINF_01EX	Situación del sector en relación con la estructura general y orgánica del territorio conforme al plan general de ordenación municipal
	 INE_TIP_AAAAMM_F_PINF_02ORD	Ordenación establecida en el plan general para el ámbito y su entorno
	 INE_TIP_AAAAMM_F_PINFS_01TOPO	Topográfico, hipsométrico y clinométrico
	 INE_TIP_AAAAMM_F_PINFS_02CATASTRO	Catastral
	 INE_TIP_AAAAMM_F_PINFS_03ACTUAL	Edificaciones, usos, infraestructuras y vegetación existentes
	 INE_TIP_AAAAMM_F_PINFS_04IOT_AFEC	Afecciones e incidencia de los instrumentos de ordenación del territorio
	 INE_TIP_AAAAMM_F_PINFS_05RISCOS	Geomorfológico y áreas de riesgos geológicos y naturales
	 INE_TIP_AAAAMM_F_PINFS_06PROTECC	Contaminación de los suelos y ámbitos y elementos ambientales y del patrimonio con valores que hay que preservar
 03.PORD		<b>Planos de ordenación urbanística*</b>
	 INE_TIP_AAAAMM_F_PORD_01USOS	Asignación de usos pormenorizados
	 INE_TIP_AAAAMM_F_PORD_02SLIC	Sistema local de infraestructuras de redes de comunicación
	 INE_TIP_AAAAMM_F_PORD_03SLIS	Sistema local de infraestructura de redes de servicios
	 INE_TIP_AAAAMM_F_PORD_04POL	Polígonos
 04.NU		<b>Normas urbanísticas</b>
	 INE_TIP_AAAAMM_F_NU	Normativa urbanística
 05.CAT		<b>Catálogo</b>
	 INE_TIP_AAAAMM_F_CAT_01M	Memoria
	 INE_TIP_AAAAMM_F_CAT_02F	Fichas que integren el plano de información y situación del elemento catalogado
	 INE_TIP_AAAAMM_F_CAT_03NP	Normas de protección para cada nivel
 06.EE		<b>Estudio económico y memoria de viabilidad económica</b>
	 INE_TIP_AAAAMM_F_EE_01EE	Estudio económico
	 INE_TIP_AAAAMM_F_EE_02MVE	Memoria de viabilidad económica

































07. AAE		Documentación del procedimiento de evaluación ambiental estratégica
	<p><b>Si el documento es sometido a evaluación ambiental estratégica simplificada:</b></p> <p> INE_TIP_AAAAMM_F_AAE_01DAE</p> <p> INE_TIP_AAAAMM_F_AAE_02ALTO</p> <p> INE_TIP_AAAAMM_F_AAE_03ALT1</p> <p> INE_TIP_AAAAMM_F_AAE_04ALT2</p> <p> INE_TIP_AAAAMM_F_AAE_05IAE</p> <p><b>Si el documento es sometido a evaluación ambiental estratégica ordinaria:</b></p> <p> INE_TIP_AAAAMM_F_AAE_06DIE</p> <p> INE_TIP_AAAAMM_F_AAE_07ALTO</p> <p> INE_TIP_AAAAMM_F_AAE_08ALT1</p> <p> INE_TIP_AAAAMM_F_AAE_09ALT2</p> <p> INE_TIP_AAAAMM_F_AAE_10EAE</p> <p> INE_TIP_AAAAMM_F_AAE_11PAR</p> <p> INE_TIP_AAAAMM_F_AAE_12RES</p> <p> INE_TIP_AAAAMM_F_AAE_13DEAE</p> <p> INE_TIP_AAAAMM_F_AAE_14EXT</p>	<p>Documento ambiental estratégico</p> <p>Plano de la alternativa 0*</p> <p>Plano de la alternativa 1*</p> <p>Plano de la alternativa 2*</p> <p>Informe ambiental estratégico</p> <p>Documento inicial estratégico (solo cuando el promotor solicite directamente AAEO)</p> <p>Plano de la alternativa 0* (solo cuando el promotor solicite directamente AAEO)</p> <p>Plano de la alternativa 1* (solo cuando el promotor solicite directamente AAEO)</p> <p>Plano de la alternativa 2* (solo cuando el promotor solicite directamente AAEO)</p> <p>Estudio ambiental estratégico</p> <p>Resultado de la participación pública y consultas</p> <p>Documento resumen</p> <p>Declaración ambiental estratégica</p> <p>Extracto ambiental y medidas de seguimiento ambiental según el modelo del anexo 6</p>
08.MOD_ODPXOM	<p> INE_TIP_AAAAMM_F_MOD_ODPXOM_01MX</p> <p> INE_TIP_AAAAMM_F_MOD_ODPXOM_02PORD</p> <p> INE_TIP_AAAAMM_F_MOD_ODPXOM_03Dr</p>	<p><b>Modificación de la ordenación del PXOM</b> Documentación adicional de los planes parciales que modifiquen la ordenación detallada establecida en el PXOM</p> <p>Memoria justificativa</p> <p>Plano de ordenación*</p> <p>Documento refundido</p>
INE_TIP_AAAAMM_F_02EDIT <sup>(3)</sup>		<b>DOCUMENTO DIGITAL EDITABLE</b>
01.DOC_EDIT	<p><i>Se incorporará en esta carpeta la totalidad de los archivos en formato digital editable a partir de los que se genere el documento en formato no editable (PDF).</i></p> <p><i>Estos archivos, con independencia de que se trate de documentación escrita o gráfica, se nombrarán con el mismo código que se define en este anexo para los archivos PDF, y se organizarán siguiendo la misma estructura de carpetas propuesta para estos.</i></p> <p><i>En el caso concreto de la documentación gráfica, de usarse programas informáticos que permitan la generación de varias presentaciones o series de planos en un mismo archivo editable, será la presentación o serie de planos dentro de ese archivo editable la que se nombre con el mismo código del archivo PDF resultante.</i></p> <p><i>Sin embargo, se mantiene la obligación de generar, como mínimo, un archivo editable por cada grupo temático de planos, que se nombrará con la codificación básica del instrumento seguida de la expresión "_AMAP; _PINF; _PINFSU; _PINFS; _PORD; _AAE; _MOD_ODPXOM; _AMAPDNR" que proceda, y que se archivará en su carpeta correspondiente según la estructura de carpetas de este anexo.</i></p> <p><i>Respecto de su extensión, esta será la que corresponda según sea documentación escrita o gráfica y según los programas informáticos empleados para elaborar el documento (.odt, .doc, .docx..., o la que proceda, para la documentación escrita; .mxd, .qgs..., o la que proceda, para la documentación gráfica).</i></p> <p><i>En ambos casos, se garantizará el perfecto enlazamiento al origen de la fuente de datos que se emplee para configurar los documentos finales imprimibles y que se aportará en la carpeta 02. FONTE_DATOS.</i></p> <p><i>En el caso de la documentación gráfica, los archivos de proyecto editables (.mxd, .qgs...) de las diferentes</i></p>	Archivos del documento digital editable










		<p>series planimétricas se aportarán perfectamente configurados para posibilitar su impresión directa a través de la composición de mapa, empleando el modelo de cajetín y formato definido en el anexo 5 de estas normas. En la tabla de contenidos o de capas del proyecto, estas vendrán perfectamente ordenadas y simbolizadas, de manera que los dos formatos digitales del documento (editable y PDF) sean idénticos. Se emplearán para ello los parámetros preceptivos de simbología del anexo 2, siendo el resto de la simbología no regulada en estas normas de elección libre por el equipo redactor conforme a lo establecido en su artículo 8.</p> <p><i>*A efectos de estas normas técnicas, se considera documentación gráfica la identificada en este cuadro de contenido con un asterisco.</i></p>
	<b>02. FONTE_DATOS</b>	<b>Carpeta origen de la fuente de datos y de los archivos auxiliares empleados</b>
		<p>Se incorporará en esta carpeta la totalidad de la fuente de datos y de los archivos auxiliares empleados para la elaboración de los archivos en formato digital editable imprimible, tanto los correspondientes a la documentación escrita como a la documentación gráfica (.ods, .xls, .xlsx, .shp, .gpkg, .gml, .gdb, .mdb, .jpg, .tiff, .pdf, .png...).</p> <p>Preceptivamente, se aportará el conjunto de archivos vectoriales regulados en el anexo 3 de estas normas, que deberán cumplir con el modelo de datos de dicho anexo y estar nombrados conforme a lo dispuesto en él. Sin perjuicio de ello, resulta igualmente preceptiva la aportación del resto de archivos que constituyen la fuente de datos vectoriales del documento de planeamiento, elaborados con modelo de datos y nomenclatura libre y a elección del equipo redactor.</p> <p>En caso de que en la elaboración de la documentación se opte por trabajar con bases de datos empaquetadas (.gdb, .mdb, .gpck...), se incluirá la base en esta carpeta, nombrada según la codificación básica regulada en estas normas con la expresión INE_TIP_AAAAMM_F_BASE_DATOS o, de emplear programas informáticos que permitan empaquetar en un mismo archivo el proyecto y la fuente de datos, irá incluida en el archivo editable que se aporte en la carpeta 01.DOC_EDIT, si bien en este último caso se dejará constancia de esta circunstancia en un archivo de texto que se aporte en esta carpeta de fuente de datos.</p> <p>En ambos casos, los archivos preceptivos regulados en el anexo 3 de estas normas deberán formar parte de la base de datos empaquetada.</p> <p><i>Nota: En caso de que el programa SIG empleado no permita que la información contenida en las bases de datos empaquetadas comience por un número, se añadirá delante de la codificación básica anterior un guion bajo según la expresión _INE_PXOM_AAAAMM_F_.</i></p>

<sup>(3)</sup> En el campo TIP de la nomenclatura de carpetas y documentos se empleará el dominio siguiente:

- PERI: cuando se trate de un plan especial de reforma interior
- PP: cuando se trate de un plan parcial

PLAN ESPECIAL (PE) <sup>(4)</sup>

ESTRUCTURA DE CARPETAS Y CÓDIGO DE ARCHIVOS		DESCRIPCIÓN
Carpetas	Archivos	
 INE_PE_AAAAMM_F_01PDF		<b>DOCUMENTO DIGITAL EN PDF</b>
 00.INDEX		<b>Índice general del documento</b>
	 INE_PE_AAAAMM_F_INDEX	Índice general del documento y composición del equipo redactor
 01.MX		<b>Memoria justificativa</b>
	 INE_PE_AAAAMM_F_MX_01INF	Parte I. Información
	 INE_PE_AAAAMM_F_MX_02XUS	Parte II. Justificación
 02.PINF		<b>Planos de información urbanística*</b>
	 INE_PE_AAAAMM_F_PINF	Planos de información
 03.PORD		<b>Planos de ordenación urbanística*</b>
	 INE_PE_AAAAMM_F_PORD	Planos de ordenación
 04.NU		<b>Normas urbanísticas</b>
	 INE_PE_AAAAMM_F_NU	Normativa urbanística
 05.CAT		<b>Catálogo</b>
	 INE_PE_AAAAMM_F_CAT_01M	Memoria
	 INE_PE_AAAAMM_F_CAT_02F	Fichas que integren el plano de información y situación del elemento catalogado
	 INE_PE_AAAAMM_F_CAT_03NP	Normas de protección para cada nivel
 06.EE		<b>Estudio económico y memoria de viabilidad económica</b>
	 INE_PE_AAAAMM_F_EE_01EE	Estudio económico
	 INE_PE_AAAAMM_F_EE_02MVE	Memoria de viabilidad económica
 07.AAE		<b>Documentación del procedimiento de evaluación ambiental estratégica</b>
	<b>Si el documento es sometido a evaluación ambiental estratégica simplificada:</b>	
	 INE_PE_AAAAMM_F_AAE_01DAE	Documento ambiental estratégico
	 INE_PE_AAAAMM_F_AAE_02ALTO	Plano de la alternativa 0*
	 INE_PE_AAAAMM_F_AAE_03ALT1	Plano de la alternativa 1*
	 INE_PE_AAAAMM_F_AAE_04ALT2	Plano de la alternativa 2*
	 INE_PE_AAAAMM_F_AAE_05IAE	Informe ambiental estratégico
	<b>Si el documento es sometido a evaluación ambiental estratégica ordinaria:</b>	
	 INE_PE_AAAAMM_F_AAE_06DIE	Documento inicial estratégico (solo cuando el promotor solicite directamente AAEO)
	 INE_PE_AAAAMM_F_AAE_07ALTO	Plano de la alternativa 0* (solo cuando el promotor solicite directamente AAEO)
	 INE_PE_AAAAMM_F_AAE_08ALT1	Plano de la alternativa 1* (solo cuando el promotor solicite directamente AAEO)
	 INE_PE_AAAAMM_F_AAE_09ALT2	Plano de la alternativa 2* (solo cuando el promotor solicite directamente AAEO)
	 INE_PE_AAAAMM_F_AAE_10EAE	Estudio ambiental estratégico
	 INE_PE_AAAAMM_F_AAE_11PAR	Resultado de la participación pública y consultas
	 INE_PE_AAAAMM_F_AAE_12RES	Documento resumen

		 INE_PE_AAAAMM_F_AAE_13DEAE	Declaración ambiental estratégica
		 INE_PE_AAAAMM_F_AAE_14EXT	Extracto ambiental y medidas de seguimiento ambiental según el modelo del anexo 6
	 08.MOD_ODPXOM		<b>Modificación de la ordenación del PXOM</b> Documentación adicional de los planes especiales que modifiquen la ordenación detallada establecida en el PXOM
		 INE_PE_AAAAMM_F_MOD_ODPXOM_01MX	Memoria justificativa
		 INE_PE_AAAAMM_F_MOD_ODPXOM_02PORD	Plano de ordenación*
		 INE_PE_AAAAMM_F_MOD_ODPXOM_03DR	Documento refundido
	 INE_PE_AAAAMM_F_02EDIT		<b>DOCUMENTO DIGITAL EDITABLE</b>
	 01.DOC_EDIT		<b>Archivos del documento digital editable</b>
		<p>Se incorporará en esta carpeta la totalidad de los archivos en formato digital editable a partir de los que se genere el documento en formato no editable (PDF).</p> <p>Estos archivos, con independencia de que se trate de documentación escrita o gráfica, se nombrarán con el mismo código que se define en este anexo para los archivos PDF, y se organizarán siguiendo la misma estructura de carpetas propuesta para estos.</p> <p>En el caso concreto de la documentación gráfica, de usarse programas informáticos que permitan la generación de varias presentaciones o series de planos en un mismo archivo editable, será la presentación o serie de planos dentro de ese archivo editable la que se nombre con el mismo código del archivo PDF resultante.</p> <p>Sin embargo, se mantiene la obligación de generar, como mínimo, un archivo editable por cada grupo temático de planos, que se nombrará con la codificación básica del instrumento seguida de la expresión "_AMAP; _PINF; _PINFSU; _PINFS; _PORD; _AAE; _MOD_ODPXOM; _AMAPDNR" que proceda, y que se archivará en su carpeta correspondiente según la estructura de carpetas de este anexo.</p> <p>Respecto de su extensión, esta será la que corresponda según sea documentación escrita o gráfica y según los programas informáticos empleados para elaborar el documento (.odt, .doc, .docx..., o la que proceda, para la documentación escrita; .mxd, .qgs..., o la que proceda, para la documentación gráfica).</p> <p>En ambos casos, se garantizará el perfecto enlace al origen de la fuente de datos que se emplee para configurar los documentos finales imprimibles y que se aportará en la carpeta 02. FONTE_DATOS.</p> <p>En el caso de la documentación gráfica, los archivos de proyecto editables (.mxd, .qgs...) de las diferentes series planimétricas se aportarán perfectamente configurados para posibilitar su impresión directa a través de la composición de mapa, empleando el modelo de cajetín y formato definido en el anexo 5 de estas normas. En la tabla de contenidos o de capas del proyecto, estas vendrán perfectamente ordenadas y simbolizadas, de manera que los dos formatos digitales del documento (editable y PDF) sean idénticos. Se emplearán para ello los parámetros preceptivos de simbología del anexo 2, siendo el resto de la simbología no regulada en estas normas de elección libre por el equipo redactor conforme a lo establecido en su artículo 8.</p> <p>*A efectos de estas normas técnicas, se considera documentación gráfica la identificada en este cuadro de contenido con un asterisco.</p>	
	 02. FONTE_DATOS		<b>Carpeta origen de la fuente de datos y de los archivos auxiliares empleados</b>
		<p>Se incorporará en esta carpeta la totalidad de la fuente de datos y de los archivos auxiliares empleados para la elaboración de los archivos en formato digital editable imprimible, tanto los correspondientes a la documentación escrita como a la documentación gráfica (.ods, .xls, .xlsx, .shp, .gpkg, .gml, .gdb, .mdb, .jpg, .tiff, .pdf, .png...).</p> <p>Preceptivamente, se aportará el conjunto de archivos vectoriales regulados en el anexo 3 de estas normas, que deberán cumplir con el modelo de datos de dicho anexo y estar nombrados conforme a lo dispuesto en él. Sin perjuicio de ello, resulta igualmente preceptiva la aportación del resto de archivos que constituyen la fuente de datos vectoriales del documento de planeamiento, elaborados con modelo de datos y nomenclatura libre y a elección del equipo redactor.</p> <p>En caso de que en la elaboración de la documentación se opte por trabajar con bases de datos empaquetadas (.gdb, .mdb, .gpck...), se incluirá la base en esta carpeta, nombrada según la codificación básica regulada en estas normas con la expresión INE_TIP_AAAAMM_F_BASE_DATOS o, de emplear programas informáticos que permitan empaquetar en un mismo archivo el proyecto y la fuente de datos, irá incluida en el archivo editable que se aporte en la carpeta 01.DOC_EDIT, si bien en este último caso se dejará constancia de esta circunstancia en un archivo de texto que se aporte en esta carpeta de fuente de datos.</p> <p>En ambos casos, los archivos preceptivos regulados en el anexo 3 de estas normas deberán formar parte de la base de datos empaquetada.</p>	

































---

		<i>Nota: En caso de que el programa SIG empleado no permita que la información contenida en las bases de datos empaquetadas comience por un número, se añadirá delante de la codificación básica anterior un guion bajo según la expresión _INE_PXOM_AAAAMM_F_.</i>
--	--	---




---

<sup>(4)</sup> Esta estructura de carpetas y documentos resulta de aplicación para los planes especiales que no sean planes especiales de reforma interior.













DELIMITACIÓN DE NÚCLEO RURAL (DNR)

ESTRUCTURA DE CARPETAS Y CÓDIGO DE ARCHIVOS		DESCRIPCIÓN
Carpetas	Archivos	
	INE_DNR_AAAAMM_F_01PDF	DOCUMENTO DIGITAL EN PDF
	00.INDEX	Índice general del documento
	 INE_DNR_AAAAMM_F_INDEX	Índice general del documento y composición del equipo redactor
	01.MX	Memoria justificativa
	 INE_DNR_AAAAMM_F_MX_01INF	Parte I. Información
	 INE_DNR_AAAAMM_F_MX_02XUS	Parte II. Justificación
	02.AMAPDNR	Análisis del modelo de asentamiento poblacional
	 INE_DNR_AAAAMM_F_AMAPDNR_01F	Ficha
	 INE_DNR_AAAAMM_F_AMAPDNR_02PINF	Planos de información*
	 INE_DNR_AAAAMM_F_AMAPDNR_03PORD	Planos de ordenación*
	 INE_DNR_AAAAMM_F_AMAPDNR_04OF	Fotografías aéreas
	03.NU	Normas urbanísticas
	 INE_DNR_AAAAMM_F_NU	Normativa urbanística
	04.CAT	Catálogo
	 INE_DNR_AAAAMM_F_CAT_01M	Memoria
	 INE_DNR_AAAAMM_F_CAT_02F	Fichas que integren el plano de información y situación del elemento catalogado
	 INE_DNR_AAAAMM_F_CAT_03NP	Normas de protección para cada nivel
	05.AAE	Documentación del procedimiento de evaluación ambiental estratégica
	<b>Si el documento es sometido a evaluación ambiental estratégica simplificada:</b>	
	 INE_DNR_AAAAMM_F_AAE_01DAE	Documento ambiental estratégico
	 INE_DNR_AAAAMM_F_AAE_02ALTO	Plano de la alternativa 0*
	 INE_DNR_AAAAMM_F_AAE_03ALT1	Plano de la alternativa 1*
	 INE_DNR_AAAAMM_F_AAE_04ALT2	Plano de la alternativa 2*
	 INE_DNR_AAAAMM_F_AAE_05IAE	Informe ambiental estratégico
	<b>Si el documento es sometido a evaluación ambiental estratégica ordinaria:</b>	
	 INE_PE_AAAAMM_F_AAE_06DIE	Documento inicial estratégico (solo cuando el promotor solicite directamente AAEO)
	 INE_PE_AAAAMM_F_AAE_07ALTO	Plano da alternativa 0* (solo cuando el promotor solicite directamente AAEO)
	 INE_PE_AAAAMM_F_AAE_08ALT1	Plano da alternativa 1* (solo cuando el promotor solicite directamente AAEO)
	 INE_PE_AAAAMM_F_AAE_09ALT2	Plano da alternativa 2* (solo cuando el promotor solicite directamente AAEO)
	 INE_DNR_AAAAMM_F_AAE_10EAE	Estudio ambiental estratégico
	 INE_DNR_AAAAMM_F_AAE_11PAR	Resultado de la participación pública y consultas
	 INE_DNR_AAAAMM_F_AAE_12RES	Documento resumen
	 INE_DNR_AAAAMM_F_AAE_13DEAE	Declaración ambiental estratégica
	 INE_DNR_AAAAMM_F_AAE_14EXT	Extracto ambiental y medidas de seguimiento ambiental según el modelo del anexo 6



	INE_DNR_AAAAMM_F_02EDIT	DOCUMENTO DIGITAL EDITABLE
	01.DOC_EDIT	Archivos del documento digital editable
		<p>Se incorporará en esta carpeta la totalidad de los archivos en formato digital editable a partir de los que se genere el documento en formato no editable (PDF).</p> <p>Estos archivos, con independencia de que se trate de documentación escrita o gráfica, se nombrarán con el mismo código que se define en este anexo para los archivos PDF, y se organizarán siguiendo la misma estructura de carpetas propuesta para estos.</p> <p>En el caso concreto de la documentación gráfica, de usarse programas informáticos que permitan la generación de varias presentaciones o series de planos en un mismo archivo editable, será la presentación o serie de planos dentro de ese archivo editable la que se nombre con el mismo código del archivo PDF resultante.</p> <p>Sin embargo, se mantiene la obligación de generar, como mínimo, un archivo editable por cada grupo temático de planos, que se nombrará con la codificación básica del instrumento seguida de la expresión "_AMAP; _PINF; _PINFSU; _PINFS; _PORD; _AAE; _MOD_ODPXOM; _AMAPDNR" que proceda, y que se archivará en su carpeta correspondiente según la estructura de carpetas de este anexo.</p> <p>Respecto de su extensión, esta será la que corresponda según sea documentación escrita o gráfica y según los programas informáticos empleados para elaborar el documento (.odt, .doc, .docx..., o la que proceda, para la documentación escrita; .mxd, .qgs..., o la que proceda, para la documentación gráfica).</p> <p>En ambos casos, se garantizará el perfecto enlazamiento al origen de la fuente de datos que se emplee para configurar los documentos finales imprimibles y que se aportará en la carpeta 02. FONTE_DATOS.</p> <p>En el caso de la documentación gráfica, los archivos de proyecto editables (.mxd, .qgs...) de las diferentes series planimétricas se aportarán perfectamente configurados para posibilitar su impresión directa a través de la composición de mapa, empleando el modelo de cajetín y formato definido en el anexo 5 de estas normas. En la tabla de contenidos o de capas del proyecto, estas vendrán perfectamente ordenadas y simbolizadas, de manera que los dos formatos digitales del documento (editable y PDF) sean idénticos. Se emplearán para ello los parámetros preceptivos de simbología del anexo 2, siendo el resto de la simbología no regulada en estas normas de elección libre por el equipo redactor conforme a lo establecido en su artículo 8.</p> <p>*A efectos de estas normas técnicas, se considera documentación gráfica la identificada en este cuadro de contenido con un asterisco.</p>
	02. FONTE_DATOS	Carpeta origen de la fuente de datos y de los archivos auxiliares empleados
		<p>Se incorporará en esta carpeta la totalidad de la fuente de datos y de los archivos auxiliares empleados para la elaboración de los archivos en formato digital editable imprimible, tanto los correspondientes a la documentación escrita como a la documentación gráfica (.ods, .xls, .xlsx, .shp, .gpkg, .gml, .gdb, .mdb, .jpg, .tiff, .pdf, .png...).</p> <p>Preceptivamente, se aportará el conjunto de archivos vectoriales regulados en el anexo 3 de estas normas, que deberán cumplir con el modelo de datos de dicho anexo y estar nombrados conforme a lo dispuesto en él. Sin perjuicio de ello, resulta igualmente preceptiva la aportación del resto de archivos que constituyen la fuente de datos vectoriales del documento de planeamiento, elaborados con modelo de datos y nomenclatura libre y a elección del equipo redactor.</p> <p>En caso de que en la elaboración de la documentación se opte por trabajar con bases de datos empaquetadas (.gdb, .mdb, .gpck...), se incluirá la base en esta carpeta, nombrada según la codificación básica regulada en estas normas con la expresión INE_TIP_AAAAMM_F_BASE_DATOS o, de emplear programas informáticos que permitan empaquetar en un mismo archivo el proyecto y la fuente de datos, irá incluida en el archivo editable que se aporte en la carpeta 01.DOC_EDIT, si bien en este último caso se dejará constancia de esta circunstancia en un archivo de texto que se aporte en esta carpeta de fuente de datos.</p> <p>En ambos casos, los archivos preceptivos regulados en el anexo 3 de estas normas deberán formar parte de la base de datos empaquetada.</p> <p>Nota: En caso de que el programa SIG empleado no permita que la información contenida en las bases de datos empaquetadas comience por un número, se añadirá delante de la codificación básica anterior un guion bajo según la expresión _INE_PXOM_AAAAMM_F_.</p>

ESTUDIO DE DETALLE (ED)

ESTRUCTURA DE CARPETAS Y CÓDIGO DE ARCHIVOS		DESCRIPCIÓN
Carpetas	Archivos	
 INE_ED_AAAAMM_F_01PDF		<b>DOCUMENTO DIGITAL EN PDF</b>
 00.INDEX		<b>Índice general del documento</b>
	 INE_ED_AAAAMM_F_INDEX	Índice general del documento y composición del equipo redactor
 01.MX		<b>Memoria justificativa</b>
	 INE_ED_AAAAMM_F_01MX	Memoria justificativa
 02.PINF		<b>Planos de información urbanística*</b>
	 INE_ED_AAAAMM_F_PINF	Planos de información
 03.PORD		<b>Planos de ordenación urbanística*</b>
	 INE_ED_AAAAMM_F_PORD	Planos de ordenación
 INE_ED_AAAAMM_F_02EDIT		<b>DOCUMENTO DIGITAL EDITABLE</b>
 01.DOC_EDIT		<b>Archivos del documento digital editable</b>
	<p><i>Se incorporará en esta carpeta la totalidad de los archivos en formato digital editable a partir de los que se genere el documento en formato no editable (PDF).</i></p> <p><i>Estos archivos, con independencia de que se trate de documentación escrita o gráfica, se nombrarán con el mismo código que se define en este anexo para los archivos PDF, y se organizarán siguiendo la misma estructura de carpetas propuesta para estos.</i></p> <p><i>En el caso concreto de la documentación gráfica, de usarse programas informáticos que permitan la generación de varias presentaciones o series de planos en un mismo archivo editable, será la presentación o serie de planos dentro de ese archivo editable la que se nombre con el mismo código del archivo PDF resultante.</i></p> <p><i>Sin embargo, se mantiene la obligación de generar, como mínimo, un archivo editable por cada grupo temático de planos, que se nombrará con la codificación básica del instrumento seguida de la expresión "_AMAP; _PINF; _PINFSU; _PINFS; _PORD; _AAE; _MOD_ODPXOM; _AMAPDNR" que proceda, y que se archivará en su carpeta correspondiente según la estructura de carpetas de este anexo.</i></p> <p><i>Respecto de su extensión, esta será la que corresponda según sea documentación escrita o gráfica y según los programas informáticos empleados para elaborar el documento (.odt, .doc, .docx..., o la que proceda, para la documentación escrita; .mxd, .qgs..., o la que proceda, para la documentación gráfica).</i></p> <p><i>En ambos casos, se garantizará el perfecto enlace al origen de la fuente de datos que se emplee para configurar los documentos finales imprimibles y que se aportará en la carpeta 02. FONTE_DATOS.</i></p> <p><i>En el caso de la documentación gráfica, los archivos gráficos editables de las diferentes series planimétricas se entregarán perfectamente configurados para posibilitar su impresión directa a través del modo presentación, empleando el modelo de cajetín y formato definido en el anexo 5 de estas normas, y garantizando que los dos formatos digitales del documento (editable y PDF) sean idénticos. La simbología no regulada en estas normas será de elección libre por el equipo redactor conforme a lo establecido en su artículo 8.</i></p> <p><i>*A efectos de estas normas técnicas, se considera documentación gráfica la identificada en este cuadro de contenido con un asterisco.</i></p>	
 02. FONTE_DATOS		<b>Carpeta origen de la fuente de datos y de los archivos auxiliares empleados</b>
	<p><i>Se incorporará en esta carpeta la totalidad de la fuente de datos y de los archivos auxiliares empleados para la elaboración de los archivos en formato digital editable imprimible, tanto los correspondientes a la documentación escrita como a la documentación gráfica (.ods, .xls, .xlsx, .shp, .gpkg, .gml, .gdb, .mdb, .jpg, .tiff, .pdf, .png...).</i></p> <p><i>Preceptivamente, se entregarán los archivos que constituyen la fuente de datos vectoriales del documento de planeamiento elaborados.</i></p> <p><i>En caso de que en la elaboración de la documentación se opte por trabajar con bases de datos empaquetadas (.gdb, .mdb, .gpck...), se incluirá la base en esta carpeta, nombrada según la codificación básica regulada en estas normas con la expresión INE_TIP_AAAAMM_F_BASE_DATOS o, de emplear programas informáticos que permitan empaquetar en un mismo archivo el proyecto y la fuente de datos, irá incluida en el archivo editable que se aporte en la carpeta 01.DOC_EDIT, si bien en este último caso se dejará constancia de esta circunstancia en un archivo de texto que se aporte en esta carpeta de fuente de datos.</i></p> <p><i>Nota: En caso de que el programa SIG empleado no permita que la información contenida en las bases de</i></p>	

---

		<i>datos empaquetadas comience por un número, se añadirá delante de la codificación básica anterior un guion bajo según la expresión _INE_PXOM_AAAAMM_F_.</i>
--	--	---

---